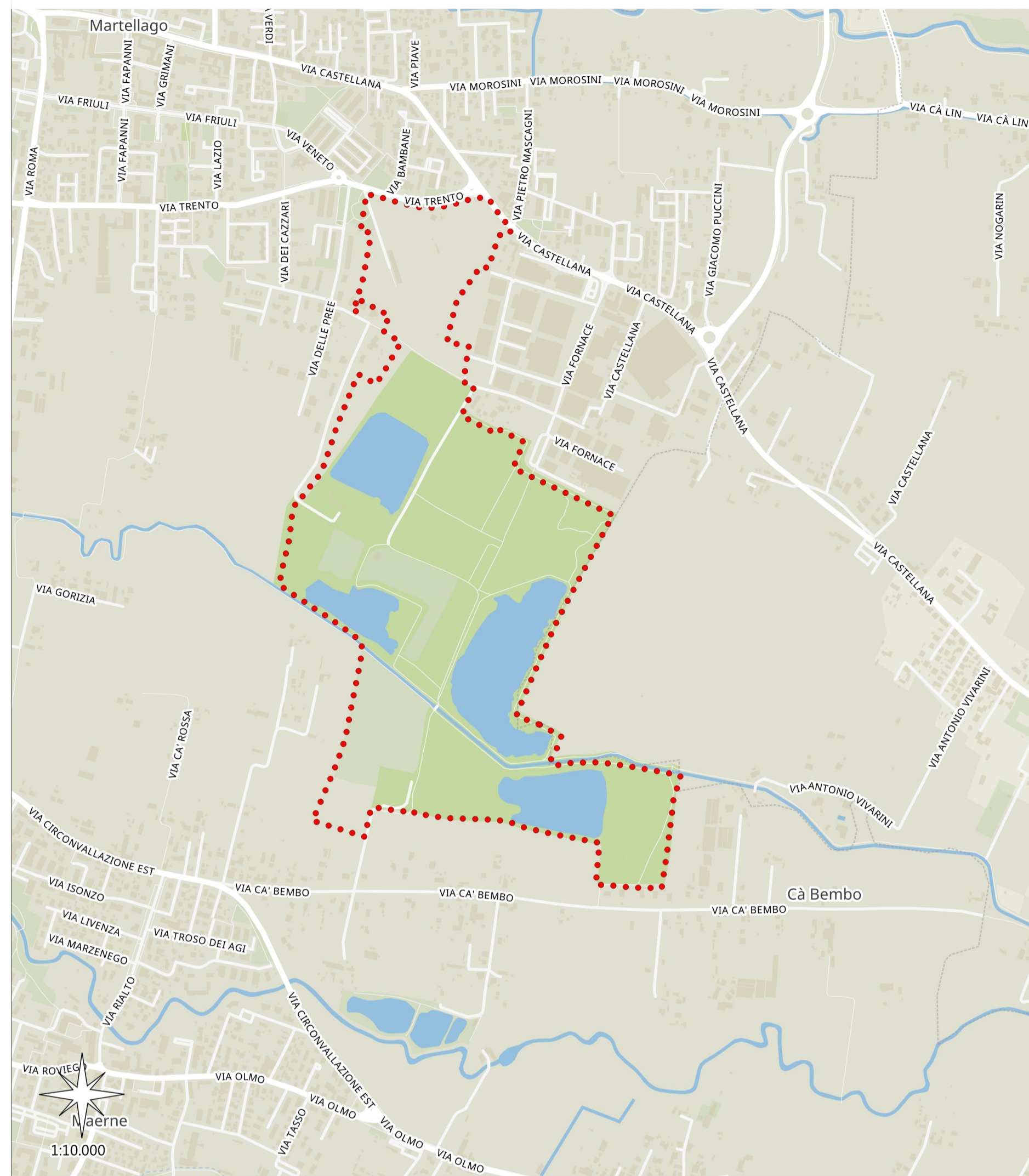
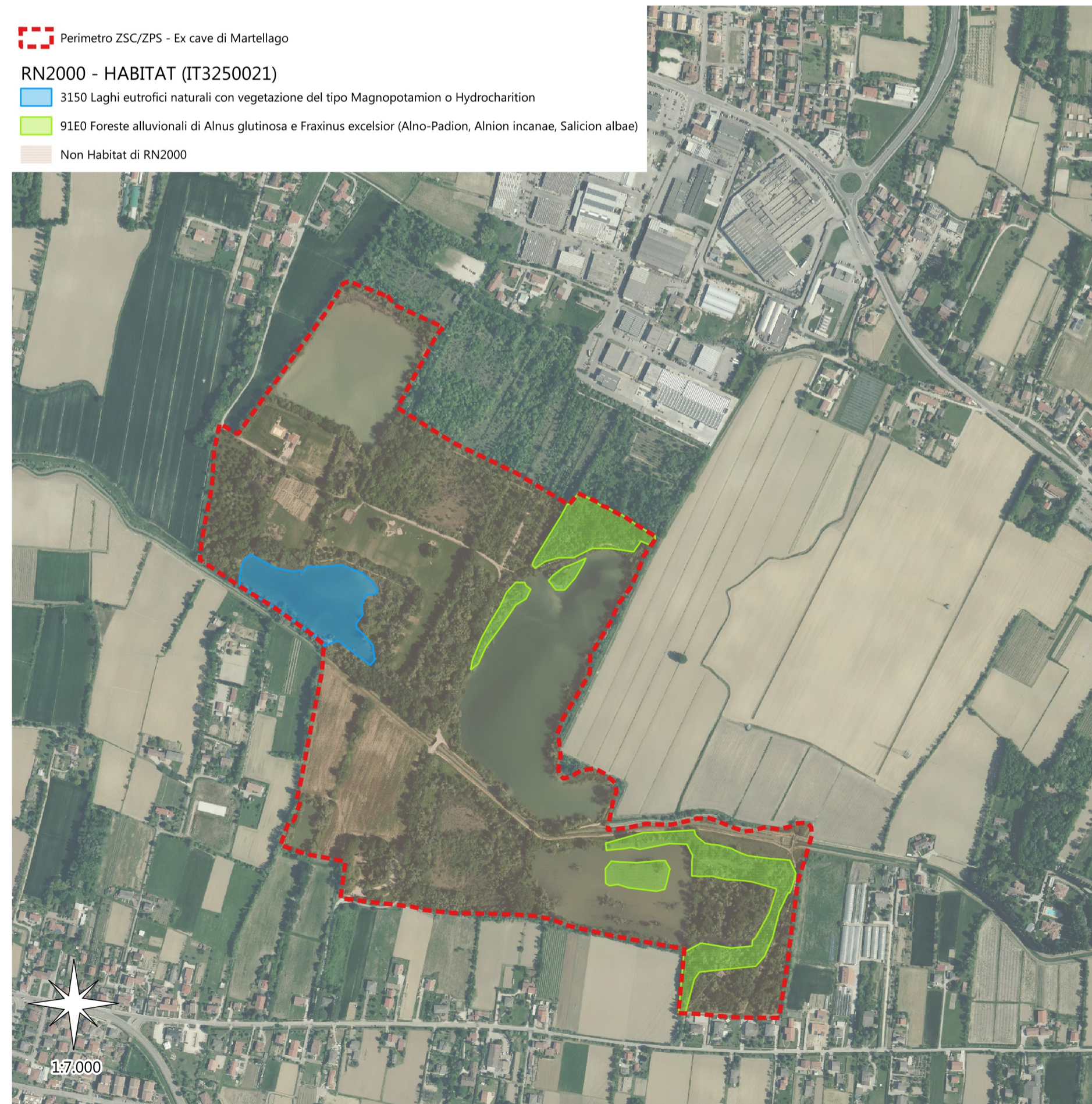


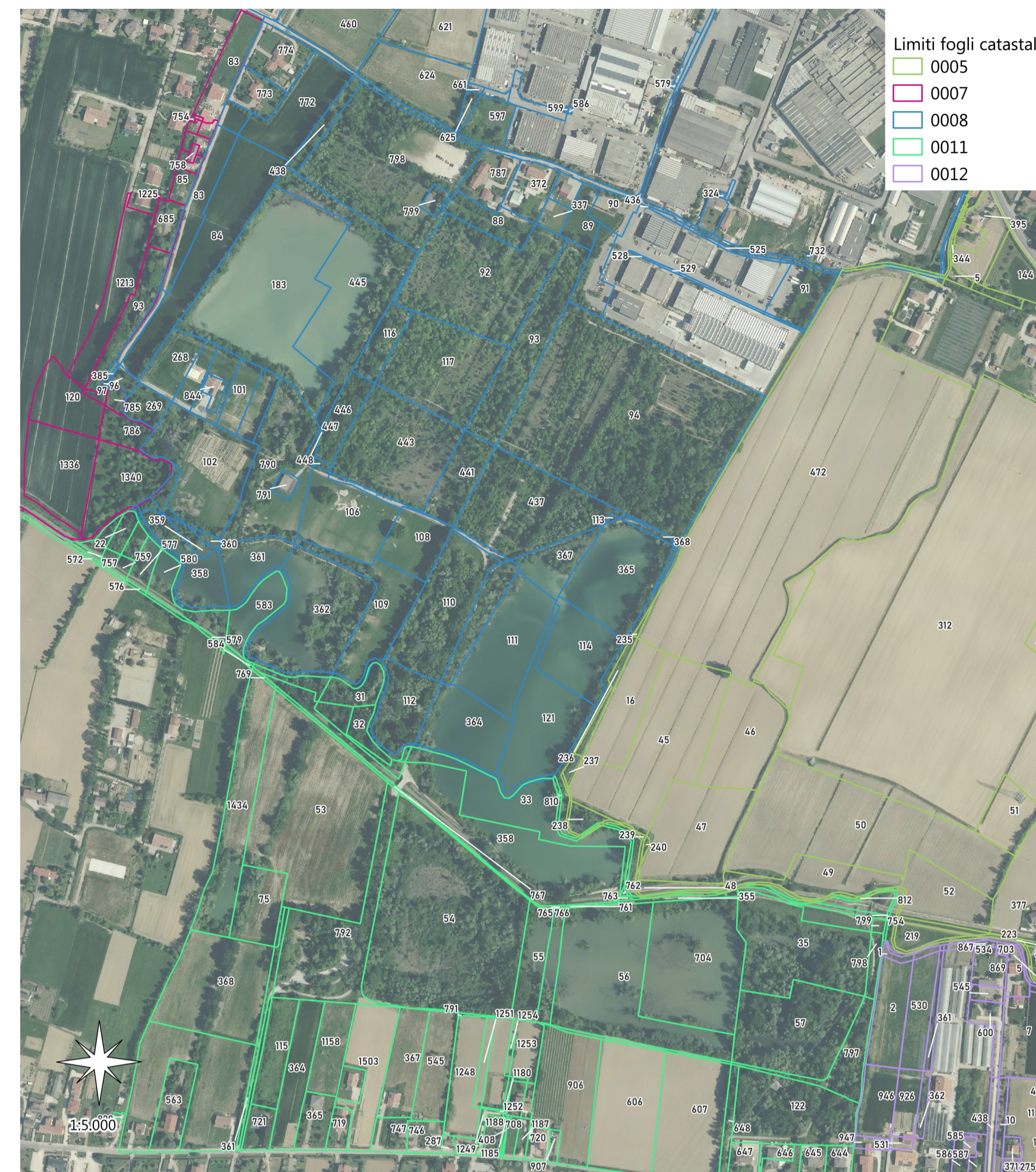
### 1. Inquadramento territoriale area di intervento



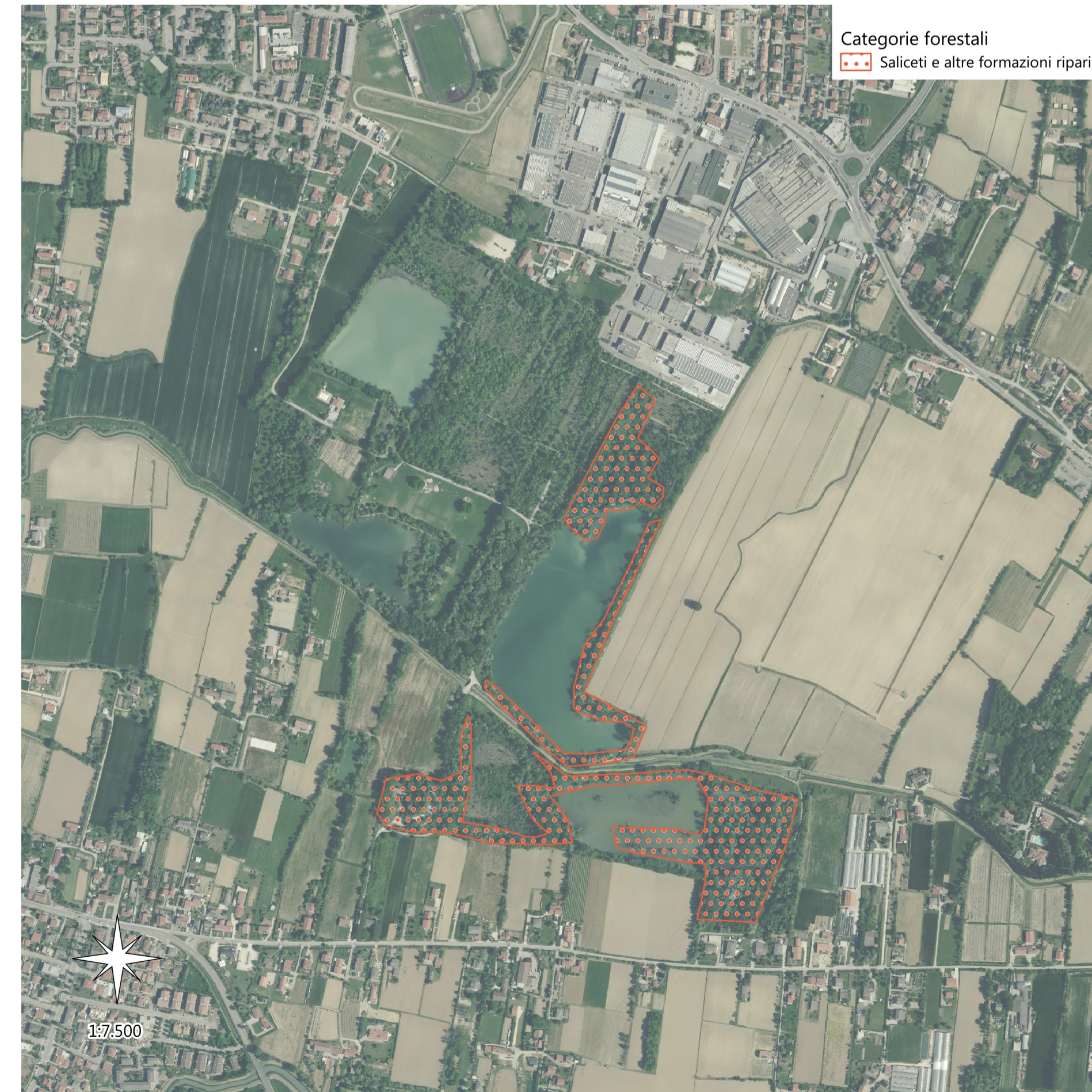
### 3. Cartografia degli Habitat di RN2000



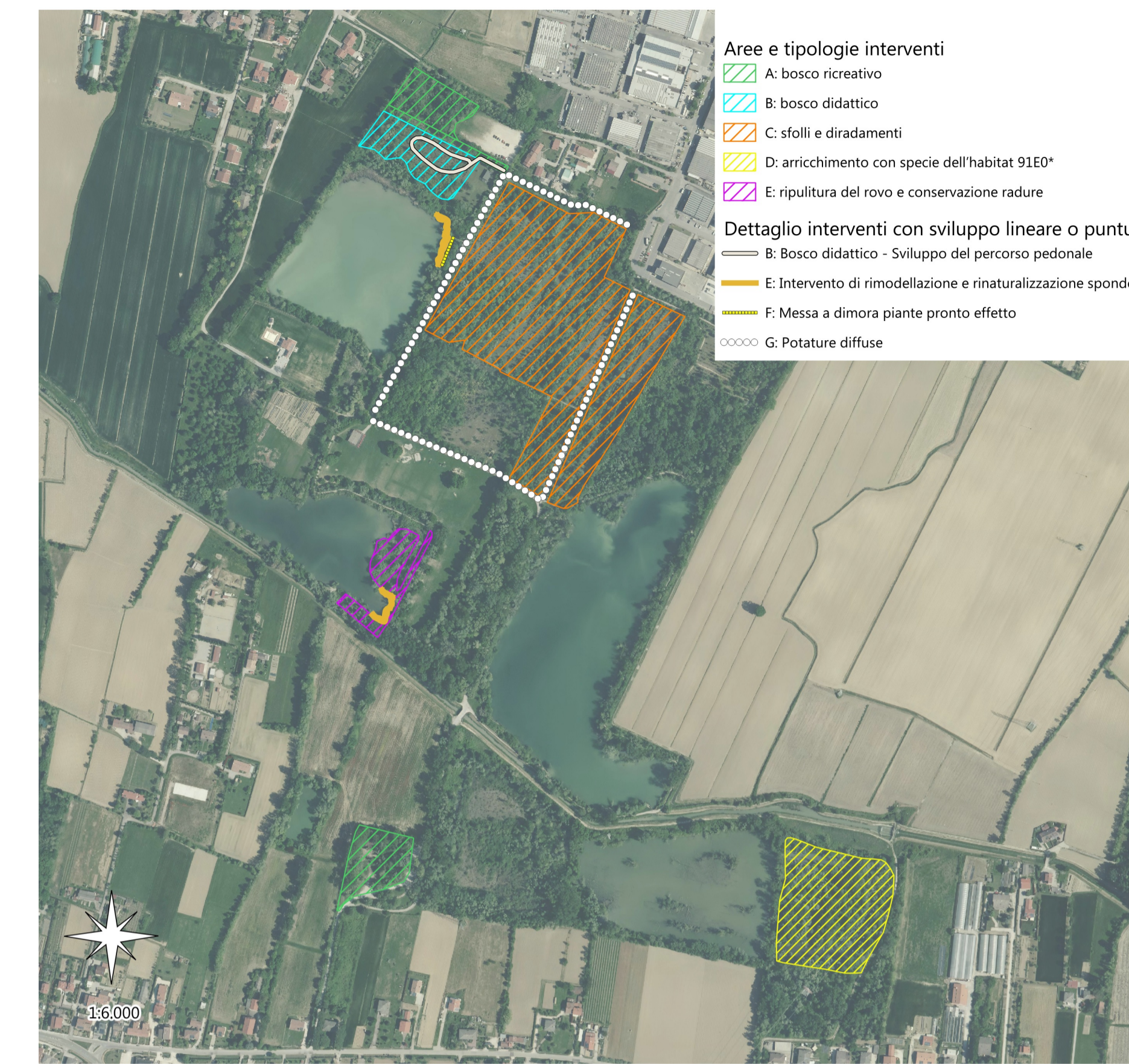
### 2. Inquadramento catastale



### 4. Cartografia forestale



### 5. Ubicazione degli interventi



<b>COMUNE DI MARTELLAGO</b>	
<b>PR Veneto FESR 2021-2027</b>	
Strategia Integrata di Sviluppo Urbano Sostenibile (SISUS) Decreto del Direttore della Programmazione Unitaria della Regione del Veneto n. 21 del 07/03/2024 Azione 2.7.1 Infrastrutture verdi in Area urbana  Obiettivo specifico 2.7. Rafforzare la protezione e la preservazione della natura, la biodiversità e le infrastrutture verdi, anche nelle aree urbane, e ridurre tutte le forme di inquinamento	
Valorizzazione dell'ecosistema del Parco Laghetti in relazione al miglioramento della qualità ambientale dei tre centri urbani del Comune di Martellago  <b>PROGETTO ESECUTIVO</b>	
<b>Tavola 1a</b> <b>Inquadramento dell'area di intervento</b> <b>Ubicazione degli interventi</b>	
	CUP: H41G22000230004  Soave, 6 gennaio 2025  Dott. For. Giovanni Zanoni Dott. For. Andrea Rizzi Dott. Ernesto Renato Bovio
ALIAS ATP Via Ambrosi 9 37038 Soave (VR)	