

Comune di Martellago

Città Metropolitana di Venezia

Aggiornamento del Piano Generale del Traffico Urbano (P.G.T.U.)



CETPR020

Allegato report dei rilievi

Ottobre 2024

 **Sintagma**

Collaborazione specialistica:
Arch. Massimiliano Manchiaro

Sommario

1	PRINCIPALI RISULTATI DELLE INDAGINI	2
1.1	Conteggio dei flussi di traffico alle sezioni viarie rilevati con strumentazioni Radar (febbraio 2024)	2
1.1.1	S04 – Via Canove	3
1.1.2	S09 – Via Frassinelli.....	6
1.1.3	S10 – Via Circonvallazione.....	9
1.1.4	S11 – Via Roviego.....	12
1.1.5	S12 – Via Cà Rossa	15
1.1.6	S13 – SR 245 Variante per Robegano (tratto tra via Delle Motte e via Roma) 18	
1.1.7	S14 – Via delle Motte	21
1.1.8	S15 – Via Cavino.....	24
1.2	Conteggio dei flussi di traffico alle sezioni viarie rilevati con telecamere Miovision (febbraio 2024)	27
1.2.1	S01 – Via Boschi	28
1.2.2	S02 – Strada ingresso/uscita Autostrada A4	31
1.2.3	S03 – Via Canove	34
1.2.4	S05 – SR 245 Variante Nord (tratto di strada tra Via Castellana e Via Morosini) 37	
1.2.5	S06 – Via Castellana	40
1.2.6	S07 – Via Olmo SP38	43
1.2.7	S08 – Via Selvanese	46
1.2.8	S16 – Via Castellana	49
1.2.9	S17 – Via Trento	52
1.2.10	S18 – Via Stazione	55
1.2.11	S19 – SP38 via Olmo (Olmo Centro)	58
1.3	Le indagini di sosta: i risultati.....	61



1 PRINCIPALI RISULTATI DELLE INDAGINI

1.1 Conteggio dei flussi di traffico alle sezioni viarie rilevati con strumentazioni Radar (febbraio 2024)

Si riportano gli andamenti orari dei flussi di traffico alle sezioni viarie, registrati con le apparecchiature **Junior Radar** nell'ambito della Campagna Rilievi condotta a febbraio 2024. La scelta della strumentazione dipende dalle caratteristiche della carreggiata, in termini di dimensione, presenza o meno di parcheggi lungo strada, presenza di incroci nelle vicinanze, ecc...

Per quanto riguarda le elaborazioni dei dati delle sezioni, rilevate mediante **Radar**, le categorie sono così indicate:

- BM: Bici/Moto
- AT: Auto
- VCL: Veicoli Commerciali Leggeri
- VCP: Veicoli Commerciali Pesanti
- AN: Anomalie

Si riporta anche il dato espresso in veicoli equivalenti (VEQ), ottenuto dal numero di passaggi moltiplicato per i seguenti pesi:

- bici/moto = 0.5;
- auto = 1;
- veicoli commerciali leggeri = 1.5;
- veicoli commerciali pesanti = 2.5;
- autobus = 2.5.

Le sezioni rilevate con strumentazione **Radar** sono le seguenti:

1. S04 – Via Canove
2. S09 – Via Frassinelli
3. S10 – Via Circonvallazione
4. S11 – Via Roviego
5. S12 – Via Cà Rossa
6. S13 – SR 245 Variante per Robegano (tratto tra via Delle Motte e via Roma)
7. S14 – Via delle Motte
8. S15 – Via Cavino

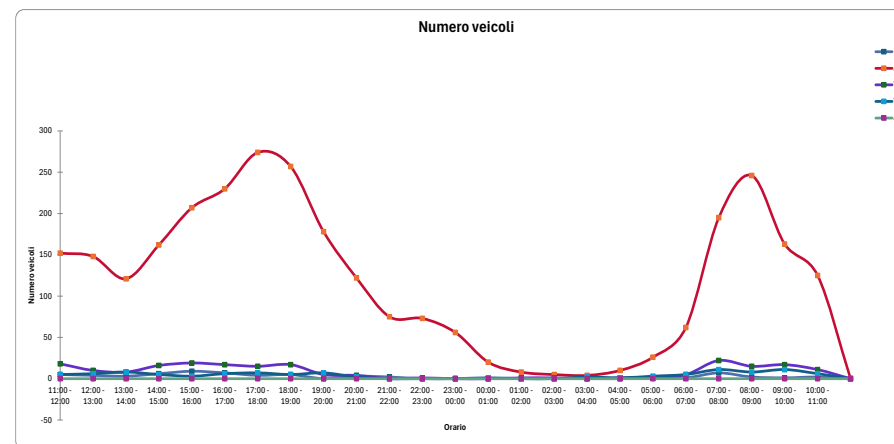
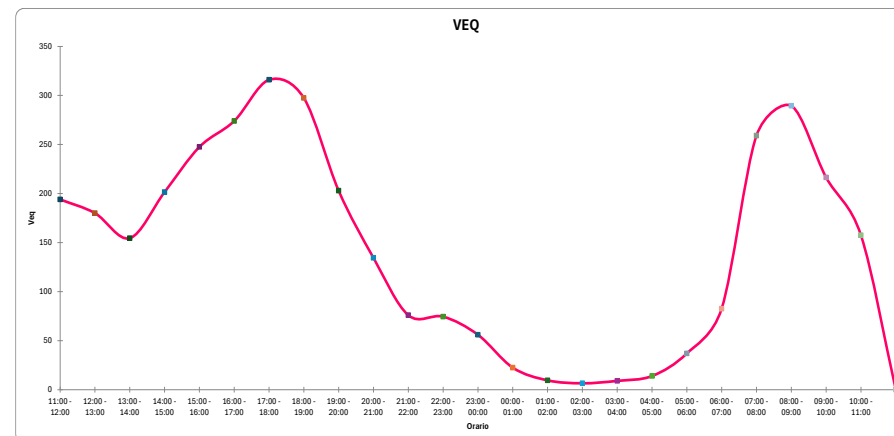
1.1.1 S04 – Via Canove



Giorno di rilievo: 21-22 febbraio 2024
S04A – Via Canove, dir. Martellago
S04B – Via Canove, dir. Moglianese

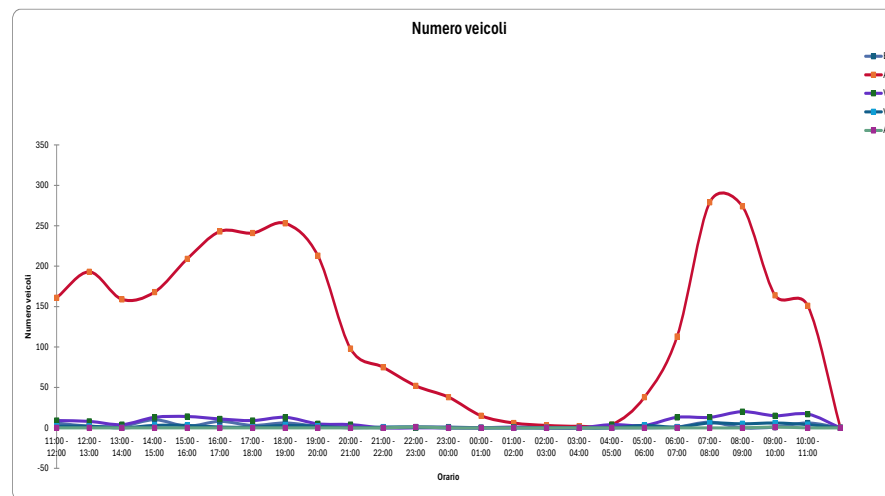
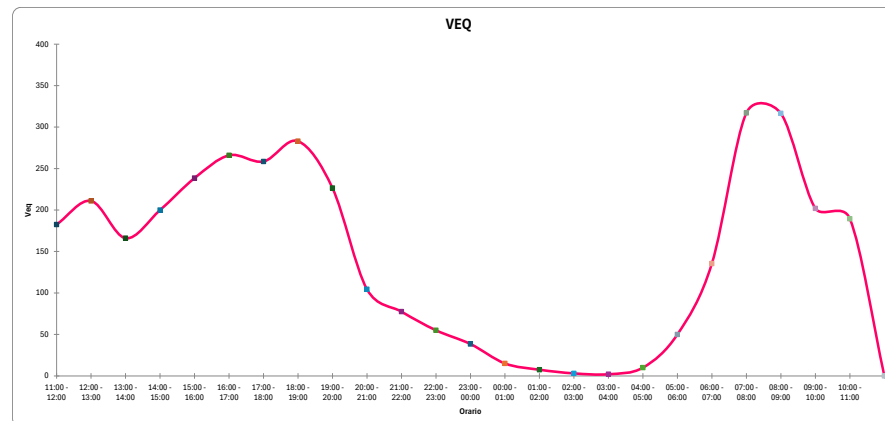
► **S04A - Direzione Martellago**

Giorno	Orario	BM	AT	VCL	VCP	AN	Veq	Tot.Pass
21/02/2024	11:00 - 12:00	5	152	18	5	0	194	180
	12:00 - 13:00	4	148	10	6	0	180	168
	13:00 - 14:00	3	121	8	8	0	154,5	140
	14:00 - 15:00	6	162	16	5	0	201,5	189
	15:00 - 16:00	9	207	19	3	0	247,5	238
	16:00 - 17:00	7	230	17	6	0	274	260
	17:00 - 18:00	4	274	15	7	0	316	300
	18:00 - 19:00	5	257	17	5	0	297,5	284
	19:00 - 20:00	0	178	5	7	0	203	190
	20:00 - 21:00	3	122	4	2	0	134,5	131
	21:00 - 22:00	2	75	0	0	0	76	77
	22:00 - 23:00	0	73	1	0	0	74,5	74
	23:00 - 00:00	0	56	0	0	0	56	56
22/02/2024	00:00 - 01:00	0	20	0	1	0	22,5	21
	01:00 - 02:00	0	8	1	0	0	9,5	9
	02:00 - 03:00	0	5	1	0	0	6,5	6
	03:00 - 04:00	0	4	0	2	0	9	6
	04:00 - 05:00	0	10	1	1	0	14	12
	05:00 - 06:00	1	26	2	3	0	37	32
	06:00 - 07:00	1	62	5	5	0	82,5	73
	07:00 - 08:00	7	195	22	11	0	259	235
	08:00 - 09:00	2	246	15	8	0	289,5	271
	09:00 - 10:00	1	163	17	11	0	216,5	192
	10:00 - 11:00	2	125	11	6	0	157,5	144



► **S04B - Direzione Moglianese**

Giorno	Orario	BM	AT	VCL	VCP	AN	Veq	Tot.Pass
21/02/2024	11:00 - 12:00	6	161	9	2	0	182,5	178
	12:00 - 13:00	2	193	8	2	0	211	205
	13:00 - 14:00	2	159	4	0	0	166	165
	14:00 - 15:00	10	168	13	3	0	200	194
	15:00 - 16:00	2	209	14	3	0	238,5	228
	16:00 - 17:00	8	243	11	1	0	266	263
	17:00 - 18:00	3	241	9	1	0	258,5	254
	18:00 - 19:00	6	253	13	3	0	283	275
	19:00 - 20:00	2	213	5	2	0	226,5	222
	20:00 - 21:00	1	98	4	0	0	104,5	103
	21:00 - 22:00	0	75	0	1	0	77,5	76
	22:00 - 23:00	1	52	0	1	1	55	55
23:00 - 00:00	1	38	0	0	0	38,5	39	
22/02/2024	00:00 - 01:00	0	15	0	0	0	15	15
	01:00 - 02:00	0	6	1	0	0	7,5	7
	02:00 - 03:00	0	3	0	0	0	3	3
	03:00 - 04:00	0	2	0	0	0	2	2
	04:00 - 05:00	0	4	4	0	0	10	8
	05:00 - 06:00	0	38	3	3	0	50	44
	06:00 - 07:00	1	113	13	1	0	135,5	128
	07:00 - 08:00	7	279	13	6	0	317	305
	08:00 - 09:00	0	274	20	5	0	316,5	299
	09:00 - 10:00	1	164	15	6	1	202	187
	10:00 - 11:00	6	151	17	4	0	189,5	178



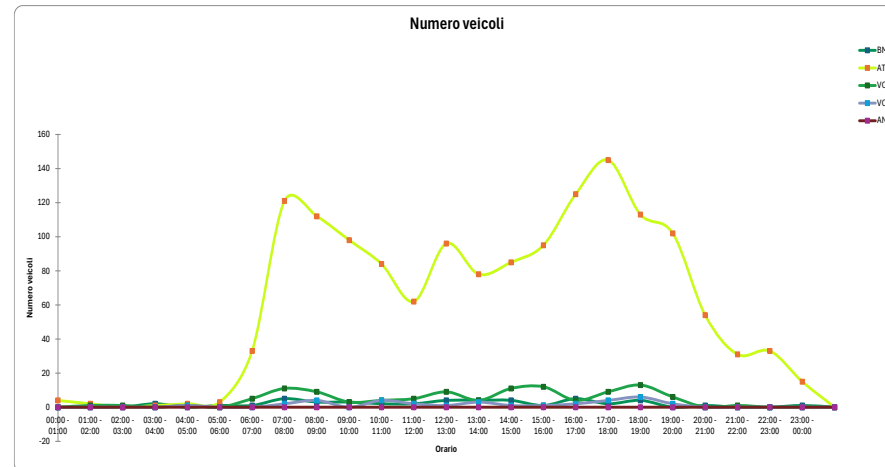
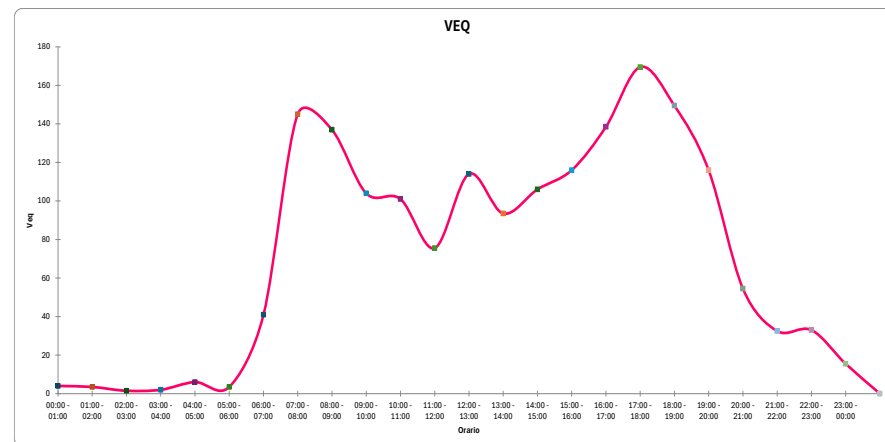
1.1.2 S09 – Via Frassinelli



Giorno di rilievo: 21 febbraio 2024
S09A – Via Frassinelli, dir. Maerne
S09B – Via Frassinelli, dir. Olmo

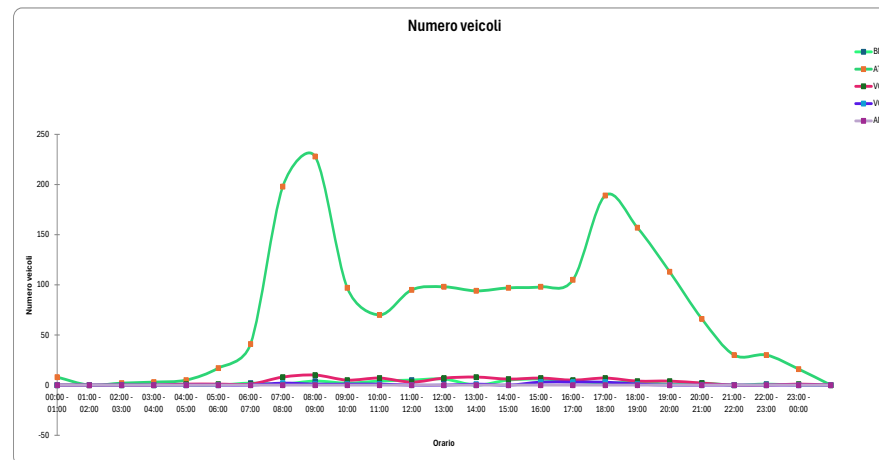
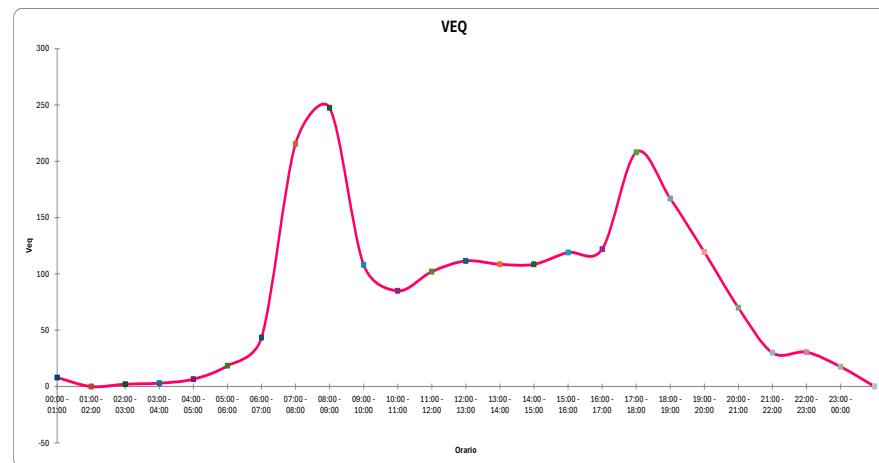
► **S09A - Direzione Maerne**

Orario	BM	AT	VCL	VCP	AN	Veq	Tot.Pass
00:00 - 01:00	0	4	0	0	0	4	4
01:00 - 02:00	0	2	1	0	0	3,5	3
02:00 - 03:00	0	0	1	0	0	1,5	1
03:00 - 04:00	2	1	0	0	0	2	3
04:00 - 05:00	0	2	1	1	0	6	4
05:00 - 06:00	1	3	0	0	0	3,5	4
06:00 - 07:00	1	33	5	0	0	41	39
07:00 - 08:00	5	121	11	2	0	145	139
08:00 - 09:00	3	112	9	4	0	137	128
09:00 - 10:00	3	98	3	0	0	104	104
10:00 - 11:00	2	84	4	4	0	101	94
11:00 - 12:00	2	62	5	2	0	75,5	71
12:00 - 13:00	4	96	9	1	0	114	110
13:00 - 14:00	4	78	4	3	0	93,5	89
14:00 - 15:00	4	85	11	1	0	106	101
15:00 - 16:00	1	95	12	1	0	116	109
16:00 - 17:00	5	125	4	2	0	138,5	136
17:00 - 18:00	2	145	9	4	0	169,5	160
18:00 - 19:00	4	113	13	6	0	149,5	136
19:00 - 20:00	0	102	6	2	0	116	110
20:00 - 21:00	1	54	0	0	0	54,5	55
21:00 - 22:00	0	31	1	0	0	32,5	32
22:00 - 23:00	0	33	0	0	0	33	33
23:00 - 00:00	1	15	0	0	0	15,5	16



► **S09B - Direzione Olmo**

Orario	BM	AT	VCL	VCP	AN	Veq	Tot.Pass
00:00 - 01:00	0	8	0	0	0	8	8
01:00 - 02:00	0	0	0	0	0	0	0
02:00 - 03:00	0	2	0	0	0	2	2
03:00 - 04:00	0	3	0	0	0	3	3
04:00 - 05:00	0	5	1	0	0	6,5	6
05:00 - 06:00	0	17	1	0	0	18,5	18
06:00 - 07:00	2	41	1	0	0	43,5	44
07:00 - 08:00	1	198	8	2	0	215,5	209
08:00 - 09:00	4	228	10	1	0	247,5	243
09:00 - 10:00	2	97	5	1	0	108	105
10:00 - 11:00	4	70	7	1	0	85	82
11:00 - 12:00	5	95	3	0	0	102	103
12:00 - 13:00	6	98	7	0	0	111,5	111
13:00 - 14:00	0	94	8	1	0	108,5	103
14:00 - 15:00	5	97	6	0	0	108,5	108
15:00 - 16:00	6	98	7	3	0	119	114
16:00 - 17:00	4	105	5	3	0	122	117
17:00 - 18:00	2	189	7	3	0	208	201
18:00 - 19:00	3	157	4	1	0	167	165
19:00 - 20:00	1	113	4	0	0	119,5	118
20:00 - 21:00	2	66	2	0	0	70	70
21:00 - 22:00	0	30	0	0	0	30	30
22:00 - 23:00	1	30	0	0	0	30,5	31
23:00 - 00:00	0	16	1	0	0	17,5	17



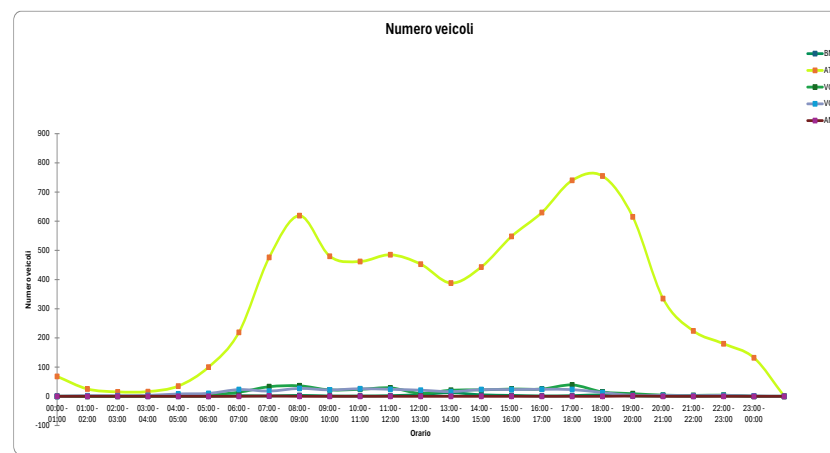
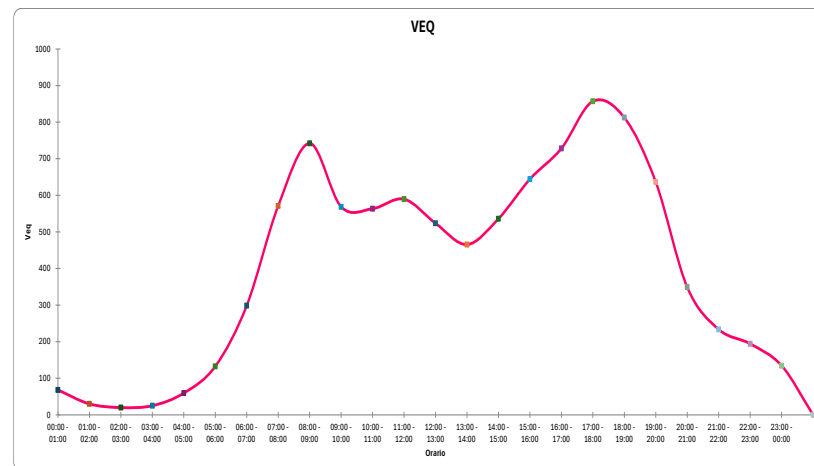
1.1.3 S10 – Via Circonvallazione



Giorno di rilievo: 21 febbraio 2024
S10A – Via Circonvallazione, dir. Maerne
S10B – Via Circonvallazione, dir. Orgnano

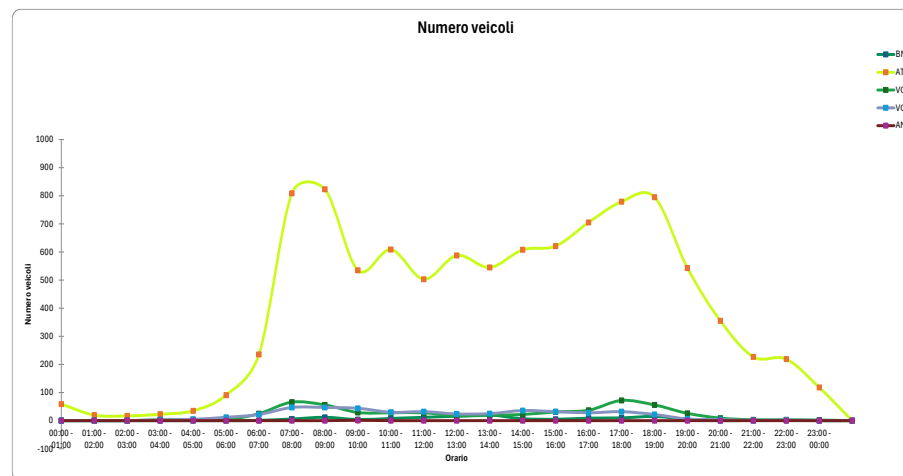
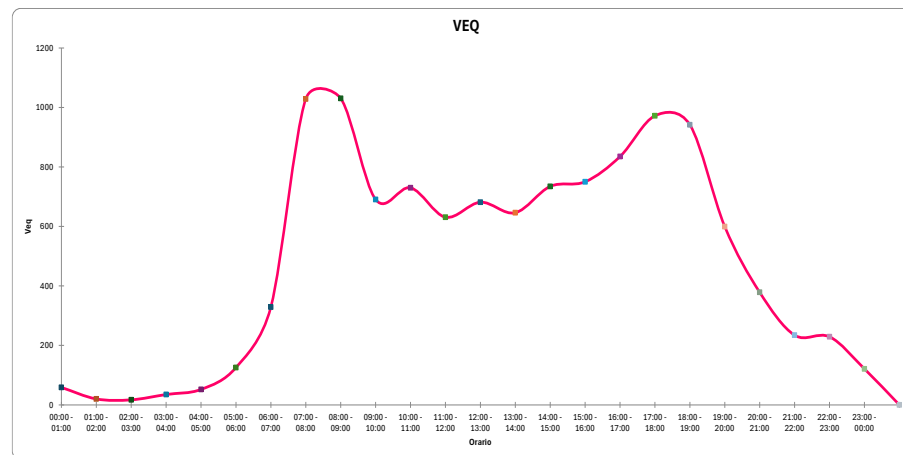
► **S10A - Direzione Maerne**

Orario	BM	AT	VCL	VCP	AN	Veq	Tot.Pass
00:00 - 01:00	0	68	0	0	0	68	68
01:00 - 02:00	0	25	0	2	0	30	27
02:00 - 03:00	0	15	0	2	0	20	17
03:00 - 04:00	0	16	1	3	0	25	20
04:00 - 05:00	0	35	3	8	0	59,5	46
05:00 - 06:00	0	100	5	10	0	132,5	115
06:00 - 07:00	2	219	14	23	0	298,5	258
07:00 - 08:00	1	476	33	18	1	571	529
08:00 - 09:00	3	619	36	27	0	742	685
09:00 - 10:00	1	480	22	22	0	568,5	525
10:00 - 11:00	1	462	24	26	0	563,5	513
11:00 - 12:00	2	485	29	24	0	589,5	540
12:00 - 13:00	6	453	10	21	0	523,5	490
13:00 - 14:00	12	388	21	16	0	465,5	437
14:00 - 15:00	5	443	22	23	0	536	493
15:00 - 16:00	3	548	25	23	0	644,5	599
16:00 - 17:00	1	630	25	24	0	728	680
17:00 - 18:00	2	740	39	23	0	857	804
18:00 - 19:00	5	755	15	13	0	812,5	788
19:00 - 20:00	1	615	9	3	1	636,5	629
20:00 - 21:00	1	335	4	3	0	349	343
21:00 - 22:00	0	224	3	2	0	233,5	229
22:00 - 23:00	1	180	4	3	0	194	188
23:00 - 00:00	0	132	0	1	0	134,5	133



► **S10B - Direzione Orgnano**

Orario	BM	AT	VCL	VCP	AN	Veq	Tot.Pass
00:00 - 01:00	0	59	0	0	0	59	59
01:00 - 02:00	0	20	0	0	0	20	20
02:00 - 03:00	0	17	0	0	0	17	17
03:00 - 04:00	0	23	3	3	0	35	29
04:00 - 05:00	0	35	3	5	0	52	43
05:00 - 06:00	0	91	3	12	0	125,5	106
06:00 - 07:00	1	236	25	22	0	329	284
07:00 - 08:00	6	809	66	47	0	1028,5	928
08:00 - 09:00	12	823	56	47	0	1030,5	938
09:00 - 10:00	4	535	29	44	1	690,5	613
10:00 - 11:00	8	609	28	30	0	730	675
11:00 - 12:00	12	503	28	32	0	631	575
12:00 - 13:00	16	588	17	24	0	681,5	645
13:00 - 14:00	20	545	19	25	0	646	609
14:00 - 15:00	7	608	22	36	0	734,5	673
15:00 - 16:00	5	621	31	32	0	750	689
16:00 - 17:00	9	705	37	28	0	835	779
17:00 - 18:00	10	779	72	32	0	972	893
18:00 - 19:00	15	795	56	22	0	941,5	888
19:00 - 20:00	5	543	26	6	0	599,5	580
20:00 - 21:00	0	355	9	4	0	378,5	368
21:00 - 22:00	1	227	3	1	0	234,5	232
22:00 - 23:00	1	219	3	2	0	229	225
23:00 - 00:00	0	118	2	0	0	121	120



1.1.4 S11 – Via Roviego



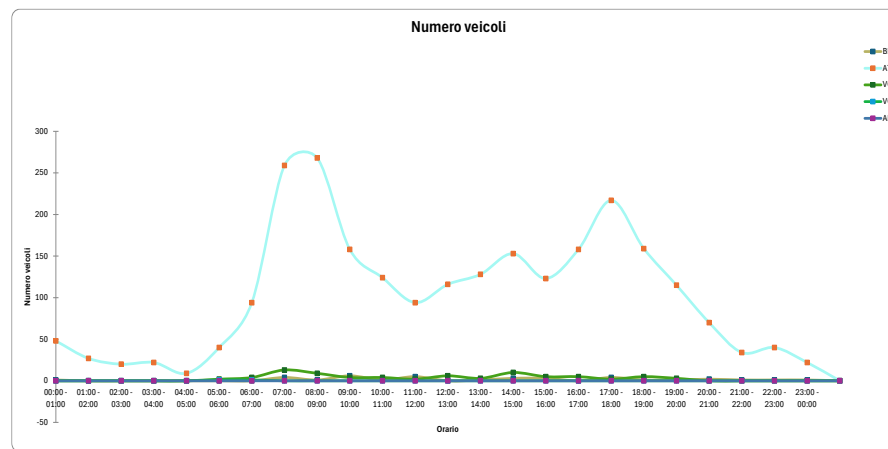
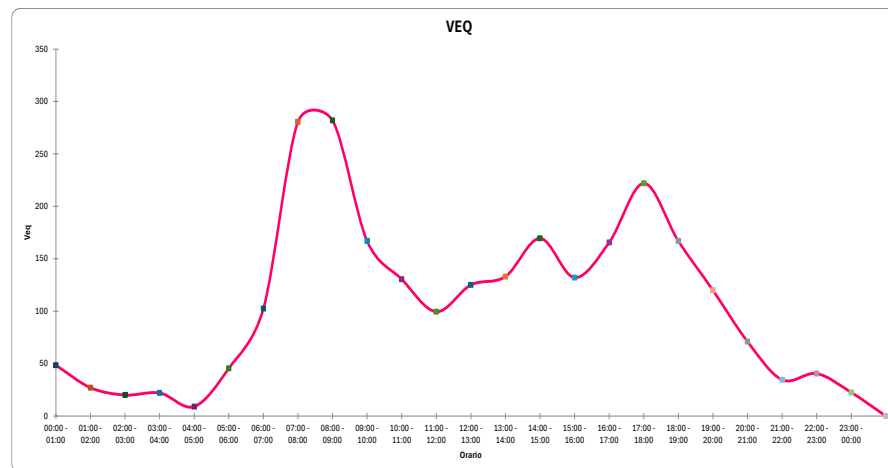
Giorno di rilievo: 21 febbraio 2024

S11A – Via Roviego, dir. Maerne

S11B – Via Roviego, dir. Salzano

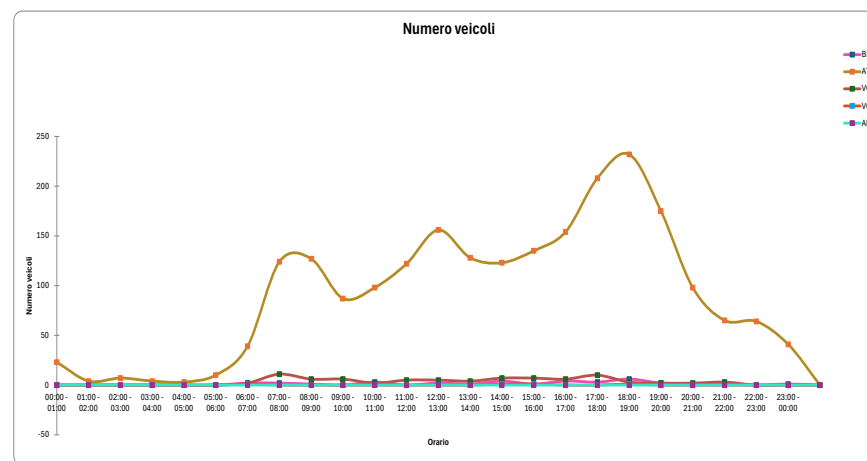
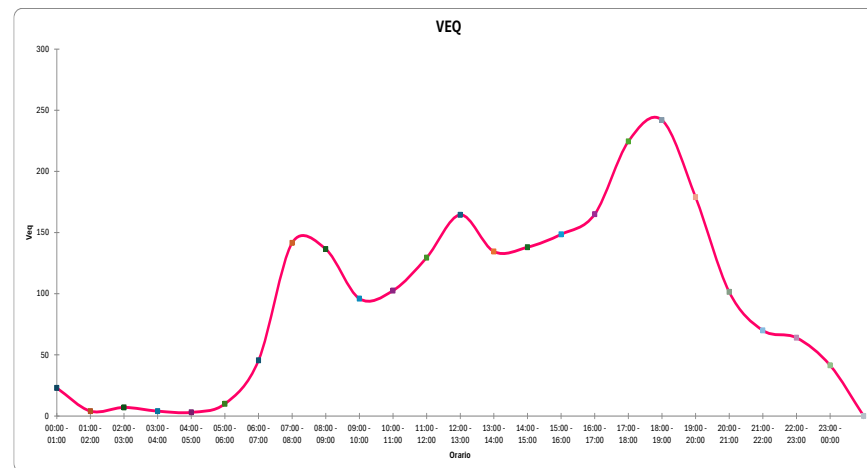
► **S11A - Direzione Maerne**

Orario	BM	AT	VCL	VCP	AN	Veq	Tot.Pass
00:00 - 01:00	1	48	0	0	0	48,5	49
01:00 - 02:00	0	27	0	0	0	27	27
02:00 - 03:00	0	20	0	0	0	20	20
03:00 - 04:00	0	22	0	0	0	22	22
04:00 - 05:00	0	9	0	0	0	9	9
05:00 - 06:00	0	40	2	1	0	45,5	43
06:00 - 07:00	0	94	4	1	0	102,5	99
07:00 - 08:00	4	259	13	0	0	280,5	276
08:00 - 09:00	1	268	9	0	0	282	278
09:00 - 10:00	6	158	4	0	0	167	168
10:00 - 11:00	1	124	4	0	0	130,5	129
11:00 - 12:00	5	94	2	0	0	99,5	101
12:00 - 13:00	0	116	6	0	0	125	122
13:00 - 14:00	1	128	3	0	0	133	132
14:00 - 15:00	3	153	10	0	0	169,5	166
15:00 - 16:00	3	123	5	0	0	132	131
16:00 - 17:00	0	158	5	0	0	165,5	163
17:00 - 18:00	4	217	2	0	0	222	223
18:00 - 19:00	1	159	5	0	0	167	165
19:00 - 20:00	1	115	3	0	0	120	119
20:00 - 21:00	2	70	0	0	0	71	72
21:00 - 22:00	1	34	0	0	0	34,5	35
22:00 - 23:00	1	40	0	0	0	40,5	41
23:00 - 00:00	1	22	0	0	0	22,5	23



► **S11B - Direzione Salzano**

Orario	BM	AT	VCL	VCP	AN	Veq	Tot.Pass
00:00 - 01:00	0	23	0	0	0	23	23
01:00 - 02:00	0	4	0	0	0	4	4
02:00 - 03:00	0	7	0	0	0	7	7
03:00 - 04:00	0	4	0	0	0	4	4
04:00 - 05:00	0	3	0	0	0	3	3
05:00 - 06:00	0	10	0	0	0	10	10
06:00 - 07:00	2	39	2	1	0	45,5	44
07:00 - 08:00	2	124	11	0	0	141,5	137
08:00 - 09:00	1	127	6	0	0	136,5	134
09:00 - 10:00	0	87	6	0	0	96	93
10:00 - 11:00	3	98	2	0	0	102,5	103
11:00 - 12:00	0	122	5	0	0	129,5	127
12:00 - 13:00	2	156	5	0	0	164,5	163
13:00 - 14:00	1	128	4	0	0	134,5	133
14:00 - 15:00	4	123	7	1	0	138	135
15:00 - 16:00	1	135	7	1	0	148,5	144
16:00 - 17:00	4	154	6	0	0	165	164
17:00 - 18:00	3	208	10	0	0	224,5	221
18:00 - 19:00	6	232	3	1	0	242	242
19:00 - 20:00	2	175	2	0	0	179	179
20:00 - 21:00	1	98	2	0	0	101,5	101
21:00 - 22:00	1	65	3	0	0	70	69
22:00 - 23:00	0	64	0	0	0	64	64
23:00 - 00:00	1	41	0	0	0	41,5	42



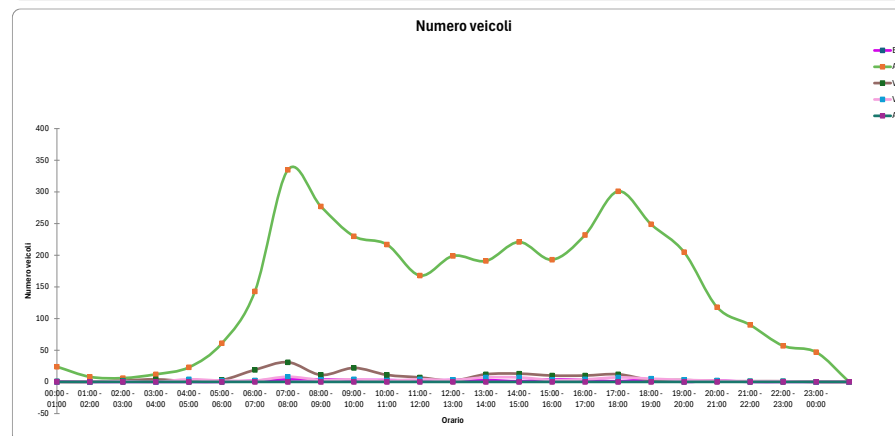
1.1.5 S12 – Via Cà Rossa



Giorno di rilievo: 21 febbraio 2024
S12A – Via Cà Rossa, dir. Maerne
S12B – Via Cà Rossa, dir. Robegano

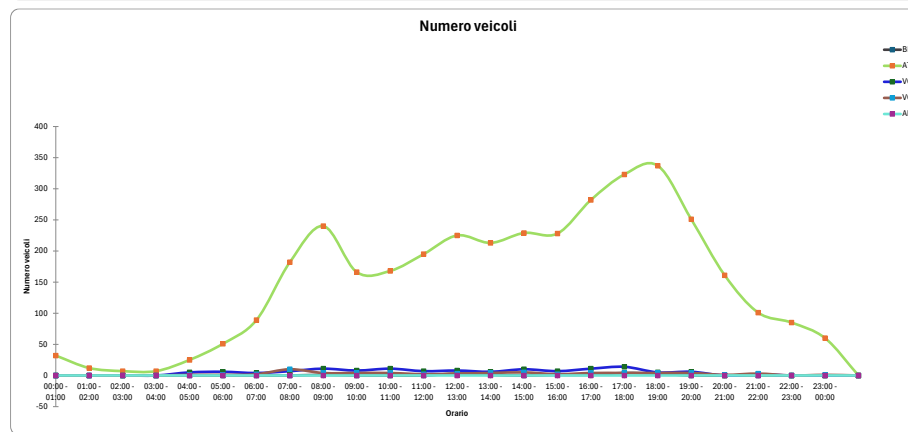
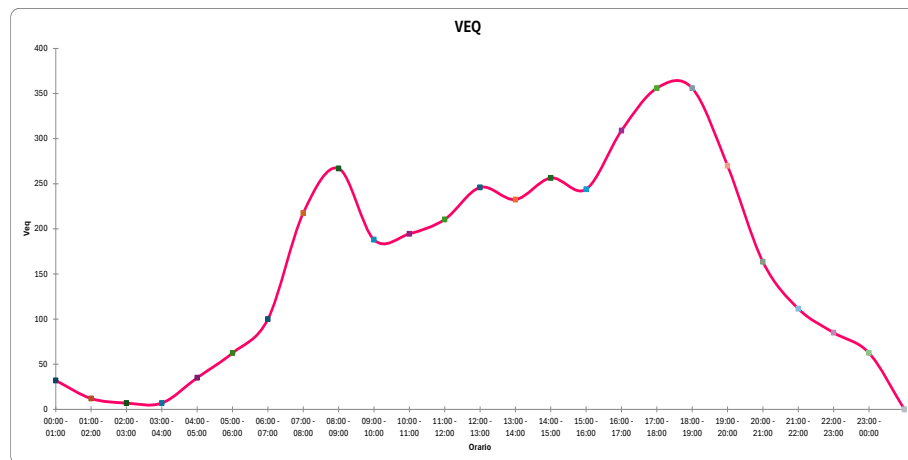
► **S12A - Direzione Maerne**

Orario	BM	AT	VCL	VCP	AN	Veq	Tot.Pass
00:00 - 01:00	1	24	0	0	0	24,5	25
01:00 - 02:00	0	8	0	0	0	8	8
02:00 - 03:00	0	6	2	1	0	11,5	9
03:00 - 04:00	0	12	4	0	0	18	16
04:00 - 05:00	0	23	1	4	0	34,5	28
05:00 - 06:00	0	61	3	2	0	70,5	66
06:00 - 07:00	2	143	19	2	0	177,5	166
07:00 - 08:00	4	335	31	8	0	403,5	378
08:00 - 09:00	4	277	11	3	0	303	295
09:00 - 10:00	3	230	22	4	0	274,5	259
10:00 - 11:00	3	217	11	2	0	240	233
11:00 - 12:00	2	168	7	4	0	189,5	181
12:00 - 13:00	3	199	2	3	0	211	207
13:00 - 14:00	3	191	12	7	0	228	213
14:00 - 15:00	1	221	13	7	0	258,5	242
15:00 - 16:00	4	193	10	3	0	217,5	210
16:00 - 17:00	3	232	10	4	0	258,5	249
17:00 - 18:00	1	301	12	7	0	337	321
18:00 - 19:00	4	249	3	5	0	268	261
19:00 - 20:00	0	205	3	3	0	217	211
20:00 - 21:00	2	118	1	2	0	125,5	123
21:00 - 22:00	0	90	1	1	0	94	92
22:00 - 23:00	0	57	1	1	0	61	59
23:00 - 00:00	0	47	0	0	0	47	47



► **S12B - Direzione Robegano**

Orario	BM	AT	VCL	VCP	AN	Veq	Tot.Pass
00:00 - 01:00	0	32	0	0	0	32	32
01:00 - 02:00	0	12	0	0	0	12	12
02:00 - 03:00	0	7	0	0	0	7	7
03:00 - 04:00	0	7	0	0	0	7	7
04:00 - 05:00	0	25	5	1	0	35	31
05:00 - 06:00	0	51	6	1	0	62,5	58
06:00 - 07:00	0	89	4	2	0	100	95
07:00 - 08:00	0	182	7	10	0	217,5	199
08:00 - 09:00	1	240	11	4	0	267	256
09:00 - 10:00	0	166	8	4	0	188	178
10:00 - 11:00	0	168	11	4	0	194,5	183
11:00 - 12:00	0	195	7	2	0	210,5	204
12:00 - 13:00	3	225	8	3	0	246	239
13:00 - 14:00	1	213	6	4	0	232,5	224
14:00 - 15:00	0	229	10	5	0	256,5	244
15:00 - 16:00	1	228	7	2	0	244	238
16:00 - 17:00	1	282	11	4	0	309	298
17:00 - 18:00	4	323	14	4	0	356	345
18:00 - 19:00	3	337	5	4	0	356	349
19:00 - 20:00	0	251	6	4	0	270	261
20:00 - 21:00	0	161	0	1	0	163,5	162
21:00 - 22:00	0	101	2	3	0	111,5	106
22:00 - 23:00	0	85	0	0	0	85	85
23:00 - 00:00	0	60	0	1	0	62,5	61



1.1.6 S13 – SR 245 Variante per Robegano (tratto tra via Delle Motte e via Roma)



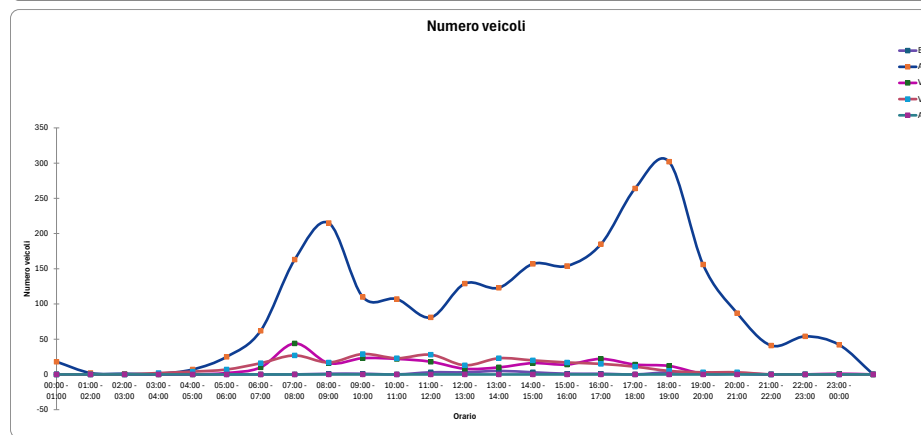
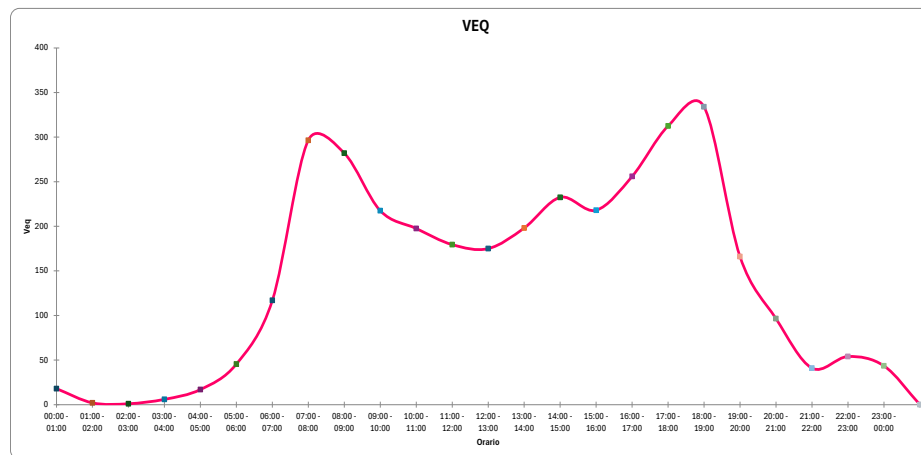
Giorno di rilievo: 21 febbraio 2024

S13A – Tratto tra Via delle Motte e Via Roma, dir. Maerne

S13B – Tratto tra Via delle Motte e Via Roma, dir. Scorzè

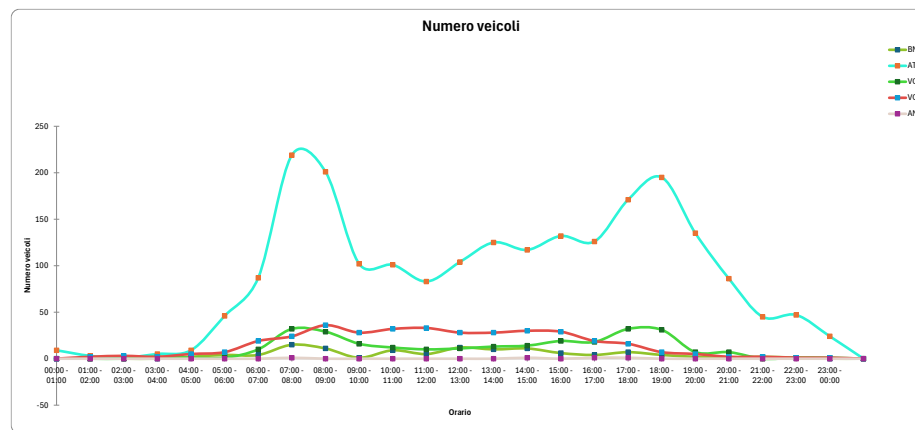
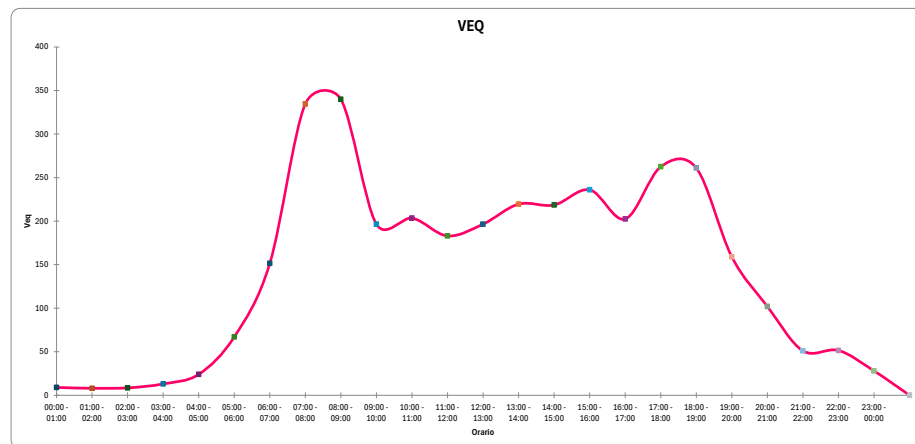
► **S13A - Direzione Maerne**

Orario	BM	AT	VCL	VCP	AN	Veq	Tot.Pass
00:00 - 01:00	0	18	0	0	0	18	18
01:00 - 02:00	0	2	0	0	0	2	2
02:00 - 03:00	0	1	0	0	0	1	1
03:00 - 04:00	0	1	0	2	0	6	3
04:00 - 05:00	0	7	0	4	0	17	11
05:00 - 06:00	0	25	2	7	0	45,5	34
06:00 - 07:00	0	62	10	16	0	117	88
07:00 - 08:00	0	163	44	27	0	296,5	234
08:00 - 09:00	1	215	16	17	0	282	249
09:00 - 10:00	1	110	23	29	0	217,5	163
10:00 - 11:00	0	107	22	23	0	197,5	152
11:00 - 12:00	3	81	18	28	0	179,5	130
12:00 - 13:00	3	129	8	13	0	175	153
13:00 - 14:00	5	123	10	23	0	198	161
14:00 - 15:00	3	157	16	20	0	232,5	196
15:00 - 16:00	1	154	14	17	0	218	186
16:00 - 17:00	1	185	22	15	0	256	223
17:00 - 18:00	0	264	14	11	0	312,5	289
18:00 - 19:00	3	302	12	5	0	334	322
19:00 - 20:00	2	156	1	3	0	166	162
20:00 - 21:00	1	87	1	3	0	96,5	92
21:00 - 22:00	0	41	0	0	0	41	41
22:00 - 23:00	0	54	0	0	0	54	54
23:00 - 00:00	0	42	1	0	0	43,5	43



► **S13B - Direzione Scorzè**

Orario	BM	AT	VCL	VCP	AN	Veq	Tot.Pass
00:00 - 01:00	0	9	0	0	0	9	9
01:00 - 02:00	0	3	0	2	0	8	5
02:00 - 03:00	0	1	0	3	0	8,5	4
03:00 - 04:00	0	5	2	2	0	13	9
04:00 - 05:00	2	9	1	5	0	24	17
05:00 - 06:00	4	46	1	7	0	67	58
06:00 - 07:00	4	87	10	19	0	151,5	120
07:00 - 08:00	15	219	32	24	1	334,5	291
08:00 - 09:00	11	201	29	36	0	340	277
09:00 - 10:00	1	102	16	28	0	196,5	147
10:00 - 11:00	9	101	12	32	0	203,5	154
11:00 - 12:00	5	83	10	33	0	183	131
12:00 - 13:00	12	104	11	28	0	196,5	155
13:00 - 14:00	10	125	13	28	0	219,5	176
14:00 - 15:00	11	117	14	30	1	218,5	173
15:00 - 16:00	6	132	19	29	0	236	186
16:00 - 17:00	4	126	18	19	1	202,5	168
17:00 - 18:00	7	171	32	16	1	262,5	227
18:00 - 19:00	4	195	31	7	0	261	237
19:00 - 20:00	2	135	7	5	0	159	149
20:00 - 21:00	1	86	7	2	0	102	96
21:00 - 22:00	2	45	0	2	0	51	49
22:00 - 23:00	1	47	1	1	0	51,5	50
23:00 - 00:00	0	24	1	1	0	28	26



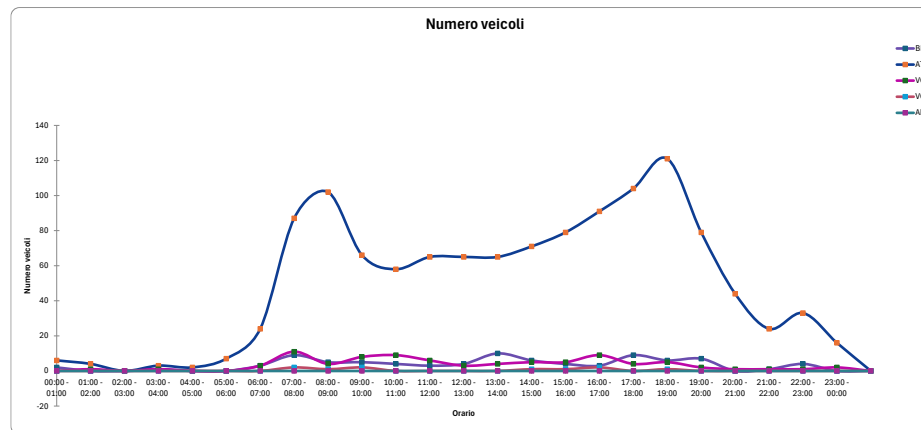
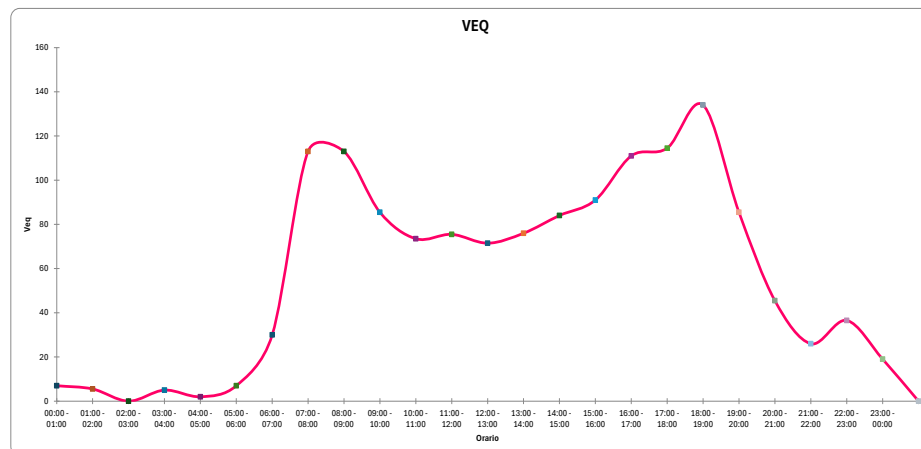
1.1.7 S14 – Via delle Motte



Giorno di rilievo: 21 febbraio 2024
S14A – Via delle Motte, dir. Martellago (Est)
S14B – Via delle Motte, dir. Robegano (Ovest)

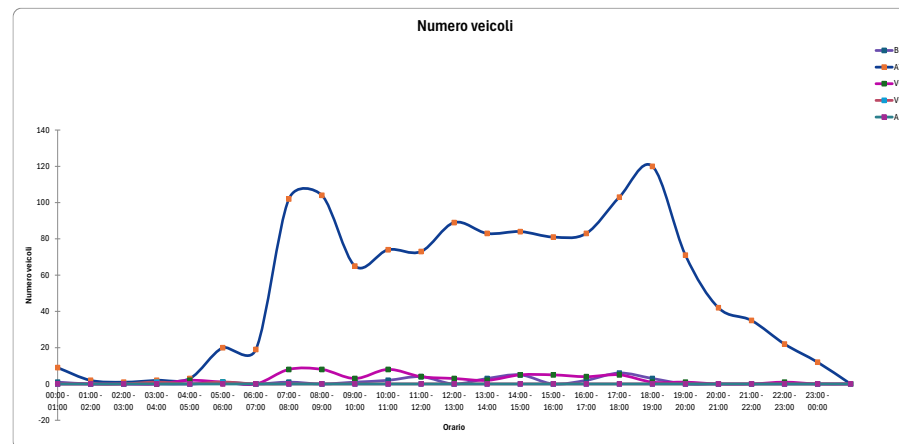
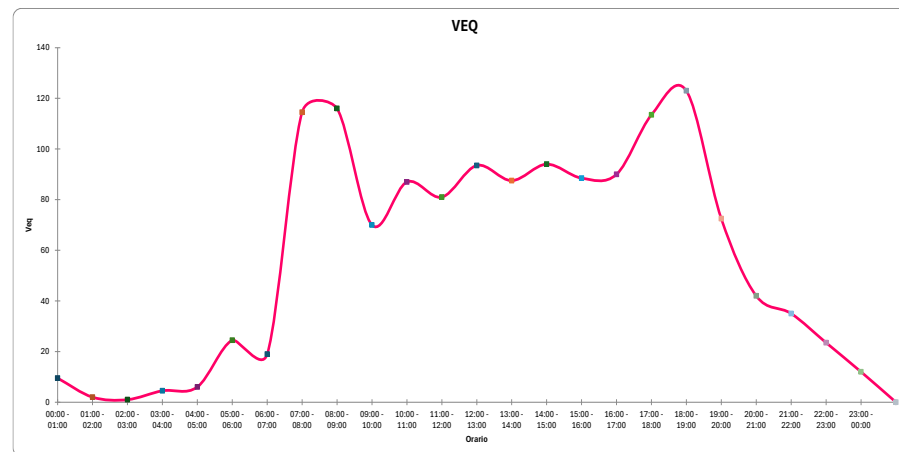
► **S14A - Direzione Martellago (Est)**

Orario	BM	AT	VCL	VCP	AN	Veq	Tot.Pass
00:00 - 01:00	2	6	0	0	0	7	8
01:00 - 02:00	0	4	1	0	0	5,5	5
02:00 - 03:00	0	0	0	0	0	0	0
03:00 - 04:00	1	3	1	0	0	5	5
04:00 - 05:00	0	2	0	0	0	2	2
05:00 - 06:00	0	7	0	0	0	7	7
06:00 - 07:00	3	24	3	0	0	30	30
07:00 - 08:00	9	87	11	2	0	113	109
08:00 - 09:00	5	102	4	1	0	113	112
09:00 - 10:00	5	66	8	2	0	85,5	81
10:00 - 11:00	4	58	9	0	0	73,5	71
11:00 - 12:00	3	65	6	0	0	75,5	74
12:00 - 13:00	4	65	3	0	0	71,5	72
13:00 - 14:00	10	65	4	0	0	76	79
14:00 - 15:00	6	71	5	1	0	84	83
15:00 - 16:00	4	79	5	1	0	91	89
16:00 - 17:00	3	91	9	2	0	111	105
17:00 - 18:00	9	104	4	0	0	114,5	117
18:00 - 19:00	6	121	5	1	0	134	133
19:00 - 20:00	7	79	2	0	0	85,5	88
20:00 - 21:00	0	44	1	0	0	45,5	45
21:00 - 22:00	1	24	1	0	0	26	26
22:00 - 23:00	4	33	1	0	0	36,5	38
23:00 - 00:00	0	16	2	0	0	19	18



► **S14B - Direzione Robegano (Ovest)**

Orario	BM	AT	VCL	VCP	AN	Veq	Tot.Pass
00:00 - 01:00	1	9	0	0	0	9,5	10
01:00 - 02:00	0	2	0	0	0	2	2
02:00 - 03:00	0	1	0	0	0	1	1
03:00 - 04:00	0	2	0	1	0	4,5	3
04:00 - 05:00	0	3	2	0	0	6	5
05:00 - 06:00	1	20	1	1	0	24,5	23
06:00 - 07:00	0	19	0	0	0	19	19
07:00 - 08:00	1	102	8	0	0	114,5	111
08:00 - 09:00	0	104	8	0	0	116	112
09:00 - 10:00	1	65	3	0	0	70	69
10:00 - 11:00	2	74	8	0	0	87	84
11:00 - 12:00	4	73	4	0	0	81	81
12:00 - 13:00	0	89	3	0	0	93,5	92
13:00 - 14:00	3	83	2	0	0	87,5	88
14:00 - 15:00	5	84	5	0	0	94	94
15:00 - 16:00	0	81	5	0	0	88,5	86
16:00 - 17:00	2	83	4	0	0	90	89
17:00 - 18:00	6	103	5	0	0	113,5	114
18:00 - 19:00	3	120	1	0	0	123	124
19:00 - 20:00	0	71	1	0	0	72,5	72
20:00 - 21:00	0	42	0	0	0	42	42
21:00 - 22:00	0	35	0	0	0	35	35
22:00 - 23:00	0	22	1	0	0	23,5	23
23:00 - 00:00	0	12	0	0	0	12	12



1.1.8 S15 – Via Cavino



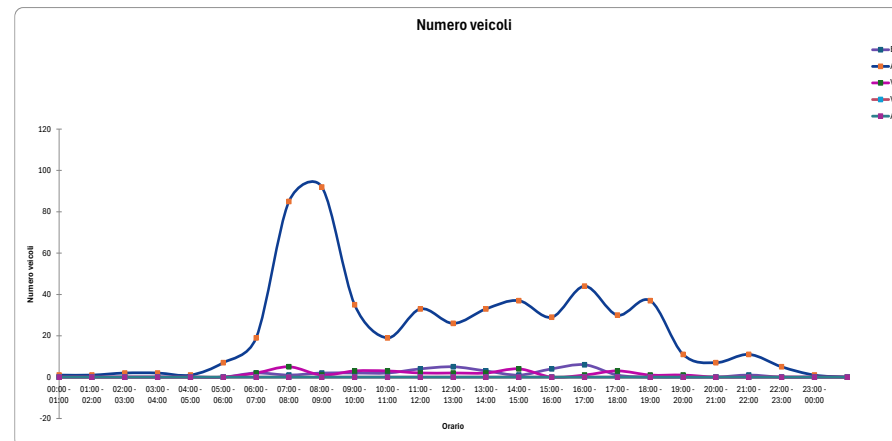
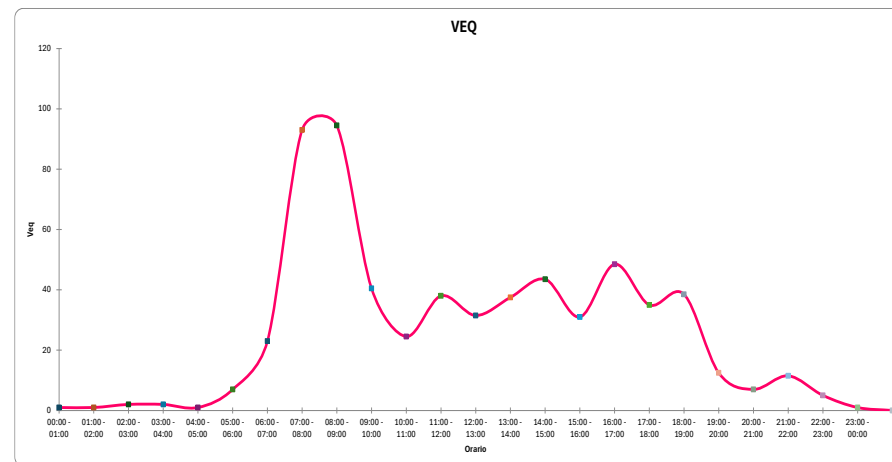
Giorno di rilievo: 21 febbraio 2024

S15A – Via Cavino, dir. Maerne

S15B – Via Cavino, dir. Salzano

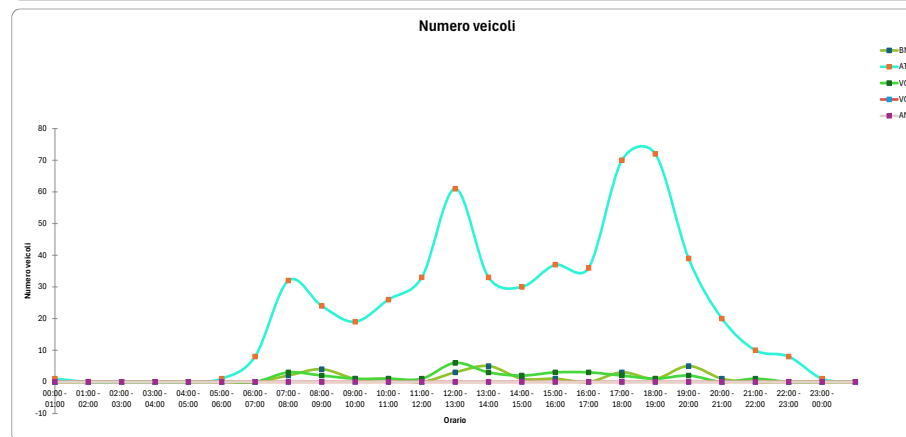
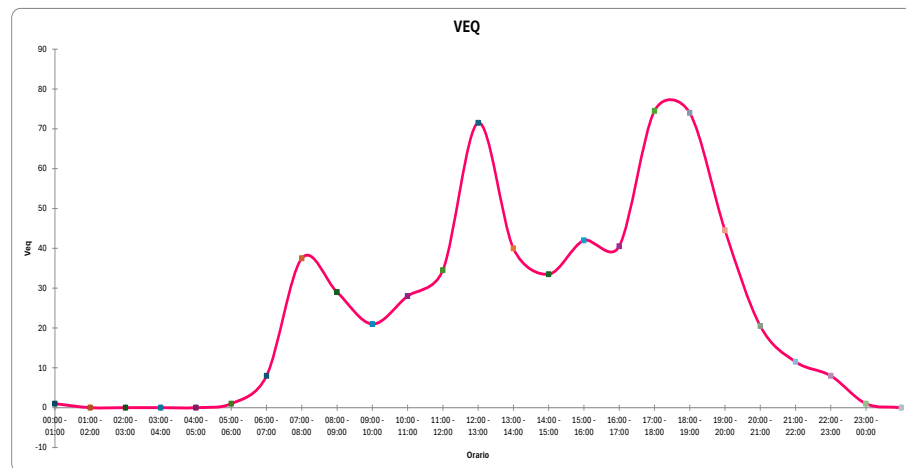
► **S15A - Direzione Maerne**

Orario	BM	AT	VCL	VCP	AN	Veq	Tot.Pass
00:00 - 01:00	0	1	0	0	0	1	1
01:00 - 02:00	0	1	0	0	0	1	1
02:00 - 03:00	0	2	0	0	0	2	2
03:00 - 04:00	0	2	0	0	0	2	2
04:00 - 05:00	0	1	0	0	0	1	1
05:00 - 06:00	0	7	0	0	0	7	7
06:00 - 07:00	2	19	2	0	0	23	23
07:00 - 08:00	1	85	5	0	0	93	91
08:00 - 09:00	2	92	1	0	0	94,5	95
09:00 - 10:00	2	35	3	0	0	40,5	40
10:00 - 11:00	2	19	3	0	0	24,5	24
11:00 - 12:00	4	33	2	0	0	38	39
12:00 - 13:00	5	26	2	0	0	31,5	33
13:00 - 14:00	3	33	2	0	0	37,5	38
14:00 - 15:00	1	37	4	0	0	43,5	42
15:00 - 16:00	4	29	0	0	0	31	33
16:00 - 17:00	6	44	1	0	0	48,5	51
17:00 - 18:00	1	30	3	0	0	35	34
18:00 - 19:00	0	37	1	0	0	38,5	38
19:00 - 20:00	0	11	1	0	0	12,5	12
20:00 - 21:00	0	7	0	0	0	7	7
21:00 - 22:00	1	11	0	0	0	11,5	12
22:00 - 23:00	0	5	0	0	0	5	5
23:00 - 00:00	0	1	0	0	0	1	1



► **S15B - Direzione Salzano**

Orario	BM	AT	VCL	VCP	AN	Veq	Tot.Pass
00:00 - 01:00	0	1	0	0	0	1	1
01:00 - 02:00	0	0	0	0	0	0	0
02:00 - 03:00	0	0	0	0	0	0	0
03:00 - 04:00	0	0	0	0	0	0	0
04:00 - 05:00	0	0	0	0	0	0	0
05:00 - 06:00	0	1	0	0	0	1	1
06:00 - 07:00	0	8	0	0	0	8	8
07:00 - 08:00	2	32	3	0	0	37,5	37
08:00 - 09:00	4	24	2	0	0	29	30
09:00 - 10:00	1	19	1	0	0	21	21
10:00 - 11:00	1	26	1	0	0	28	28
11:00 - 12:00	0	33	1	0	0	34,5	34
12:00 - 13:00	3	61	6	0	0	71,5	70
13:00 - 14:00	5	33	3	0	0	40	41
14:00 - 15:00	1	30	2	0	0	33,5	33
15:00 - 16:00	1	37	3	0	0	42	41
16:00 - 17:00	0	36	3	0	0	40,5	39
17:00 - 18:00	3	70	2	0	0	74,5	75
18:00 - 19:00	1	72	1	0	0	74	74
19:00 - 20:00	5	39	2	0	0	44,5	46
20:00 - 21:00	1	20	0	0	0	20,5	21
21:00 - 22:00	0	10	1	0	0	11,5	11
22:00 - 23:00	0	8	0	0	0	8	8
23:00 - 00:00	0	1	0	0	0	1	1



1.2 Conteggio dei flussi di traffico alle sezioni viarie rilevati con telecamere Miovision (febbraio 2024)

Si riportano gli andamenti orari dei flussi di traffico alle sezioni viarie, registrati con le **telecamere Miovision** nell'ambito della Campagna Rilievi condotta a febbraio 2024.

La scelta della strumentazione dipende dalle caratteristiche della carreggiata, in termini di dimensione, presenza o meno di parcheggi lungo strada, presenza di incroci nelle vicinanze, ecc...

Per quanto riguarda le elaborazioni dei dati delle sezioni, rilevate mediante le **telecamere Miovision**, le categorie sono così indicate:

- Bici/Moto
- Auto
- Veicoli Commerciali Leggeri
- Veicoli Commerciali Pesanti
- Autobus

Si riporta anche il dato espresso in veicoli equivalenti (VEQ), ottenuto dal numero di passaggi moltiplicato per i seguenti pesi:

- bici/moto = 0.5;
- auto = 1;
- veicoli commerciali leggeri = 1.5;
- veicoli commerciali pesanti = 2.5;
- autobus = 2.5.

Le sezioni rilevate con **telecamere Miovision** sono le seguenti:

- 1 S01 – Via Boschi
- 2 S02 – Strada ingresso/uscita Autostrada A4
- 3 S03 – Via Canove
- 4 S05 – SR 245 Variante Nord (tratto tra via Castellana e via Morosini)
- 5 S06 – Via Castellana
- 6 S07 – Via Olmo SP38
- 7 S08 – Via Selvanese
- 8 S16 – Via Castellana
- 9 S17 – Via Trento
- 10 S18 – Via Stazione/Piazza IV Novembre
- 11 S19 – SP38 via Olmo (Olmo Centro)



1.2.1 S01 – Via Boschi



COMUNE DI MARTELLAGO	
<i>Rilievo manuale dei flussi di traffico</i>	
Sezione:	S01A
Descrizione:	VIA BOSCHI
Direzione:	MARTELLAGO
Intervallo:	15 minuti
Ora:	7:30-9:30 / 17:30-19:30
Giorno:	Martedì 20/02/2024

SEZIONE S01A VIA BOSCHI - DIREZIONE MARTELLAGO													
		BICI	MOTO	AUTO	VEIC. COMM. LEGGERI	VEIC. COMM. PESANTI	AUTOBUS	TOT. Passaggi	Veicoli Equivalenti	TOT. Leggeri	TOT. Pesanti	% Leggeri	% Pesanti
FASCIA MATTINA	07:30	0	1	44	4	5	0	54	62	54	5	100%	9%
	07:45	0	1	58	8	1	1	70	77	67	2	97%	3%
	08:00	1	5	49	1	6	2	65	75	56	8	87%	13%
	08:15	0	0	64	7	2	0	73	80	71	2	97%	3%
	08:30	2	1	79	10	1	4	97	107	92	5	95%	5%
	08:45	1	2	76	4	4	2	89	98	83	6	93%	7%
	09:00	0	2	52	2	4	0	60	65	56	4	94%	6%
09:15	1	6	54	8	0	1	71	73	70	1	98%	2%	
FASCIA POMERIGGIO	17:30	2	5	59	7	2	1	77	82	73	4	95%	5%
	17:45	1	0	52	4	2	0	59	64	56	2	96%	4%
	18:00	0	4	76	7	7	1	95	109	86	8	91%	9%
	18:15	4	2	89	2	2	2	102	107	97	5	95%	5%
	18:30	1	1	70	2	1	0	76	77	74	1	98%	2%
	18:45	1	1	67	4	4	1	78	86	73	5	94%	6%
	19:00	0	5	50	6	0	0	61	62	61	0	100%	0%
19:15	1	2	38	1	1	0	44	45	43	1	97%	3%	

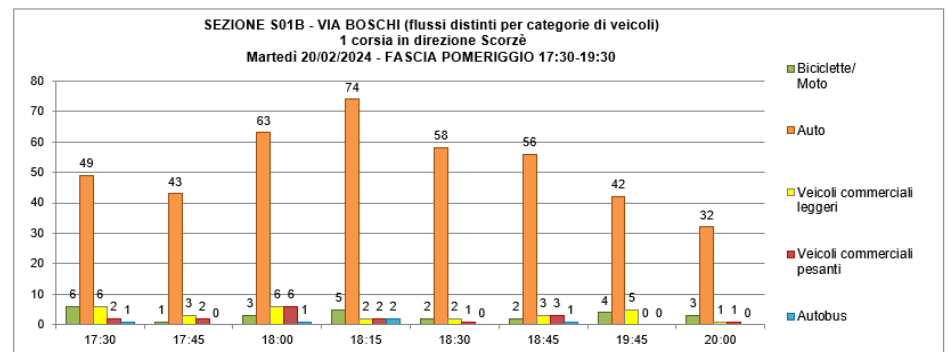
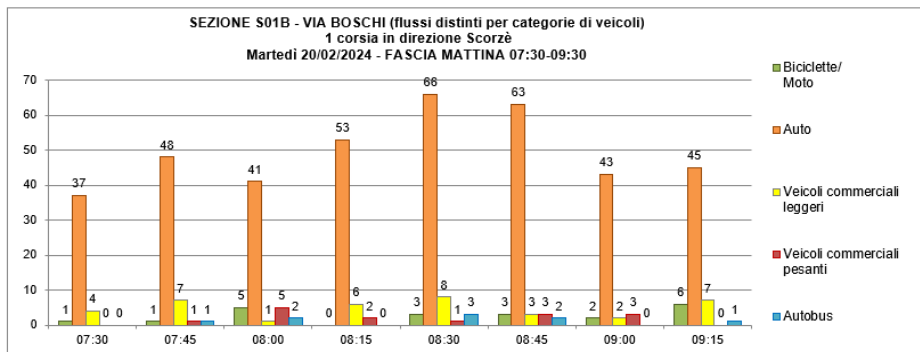
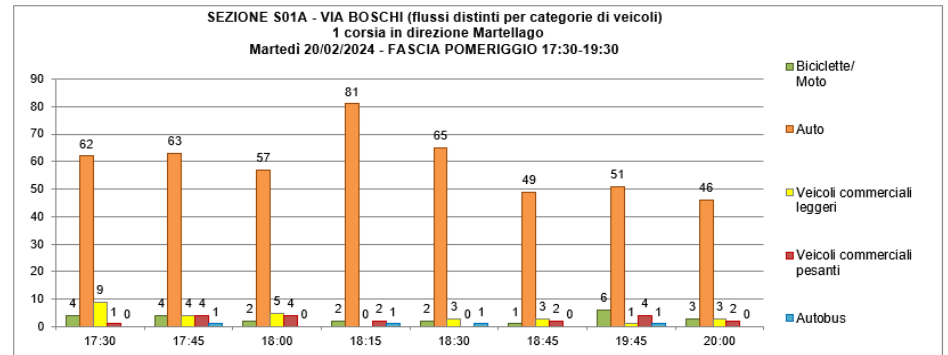
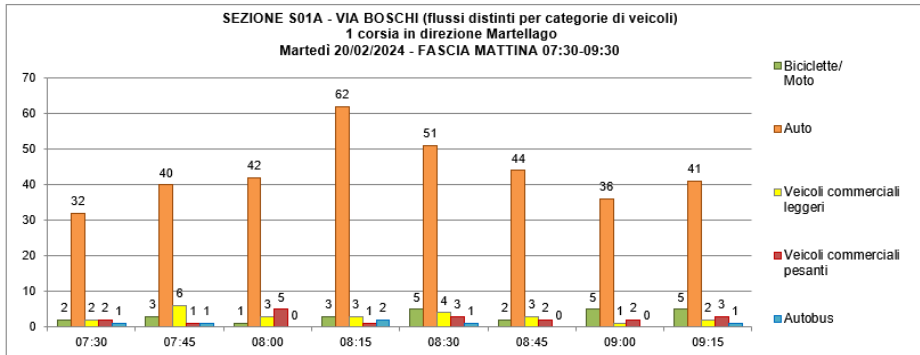
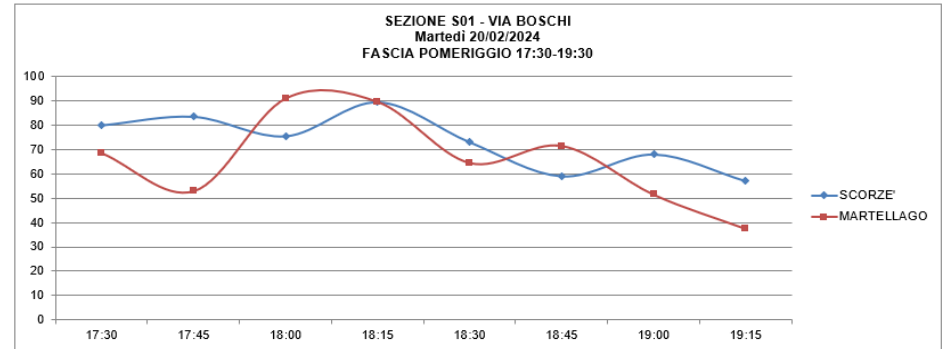
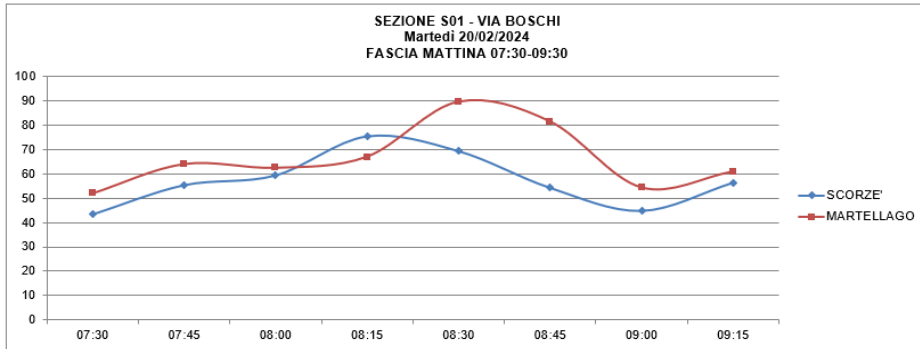




COMUNE DI MARTELLAGO	
<i>Rilievo manuale dei flussi di traffico</i>	
Sezione:	S01B
Descrizione:	VIA BOSCHI
Direzione:	SCORZE'
Intervallo:	15 minuti
Ora:	7:30-9:30 / 17:30-19:30
Giorno:	Martedì 20/02/2024

SEZIONE S01B VIA BOSCHI - DIREZIONE SCORZE'													
		BICI	MOTO	AUTO	VEIC. COMM. LEGGERI	VEIC. COMM. PESANTI	AUTOBUS	TOT. Passaggi	Veicoli Equivalenti	TOT. Leggeri	TOT. Pesanti	% Leggeri	% Pesanti
FASCIA MATTINA	07:30	1	1	38	2	2	1	47	52	43	4	92%	8%
	07:45	0	4	48	7	1	1	61	67	59	2	96%	4%
	08:00	0	1	50	4	6	0	61	71	55	6	90%	10%
	08:15	1	2	74	4	1	2	84	91	82	4	97%	4%
	08:30	2	4	61	5	4	1	74	83	72	5	97%	6%
	08:45	0	2	53	4	2	0	61	65	59	2	96%	4%
	09:00	1	5	43	1	2	0	52	54	50	2	98%	5%
	09:15	1	5	49	2	4	1	61	68	58	5	94%	8%
FASCIA POMERIGGIO	17:30	1	4	74	11	1	0	91	96	90	1	99%	1%
	17:45	2	2	76	5	5	1	91	100	85	6	93%	7%
	18:00	0	2	68	6	5	0	82	91	77	5	94%	6%
	18:15	1	1	97	0	2	1	103	107	100	4	97%	3%
	18:30	1	1	78	4	0	1	85	88	84	1	99%	1%
	18:45	0	1	59	4	2	0	66	71	64	2	96%	4%
	19:00	2	5	61	1	5	1	76	82	70	6	92%	8%
	19:15	0	4	55	4	2	0	65	68	62	2	96%	4%





1.2.2 S02 – Strada ingresso/uscita Autostrada A4



COMUNE DI MARTELLAGO	
<i>Rilievo dei flussi di traffico</i>	
Sezione:	S02A
Descrizione:	STRADA INGRESSO/USCITA AUTOSTRADA A4
Direzione:	DIR. CASELLO
Intervallo:	15 minuti
Ora:	7:30-9:30 / 17:30-19:30
Giorno:	Giovedì 22/02/2024

SEZIONE S02A STRADA INGRESSO/USCITA AUTOSTRADA A4 - DIREZIONE CASELLO

		BICI	MOTO	AUTO	VEIC. COMM. LEGGERI	VEIC. COMM. PESANTI	AUTOBUS	TOT. Passaggi	Veicoli Equivalenti	TOT. Leggeri	TOT. Pesanti	% Leggeri	% Pesanti
FASCIA MATTINA	07:30	0	1	62	7	4	0	74	83	70	4	95%	5%
	07:45	0	0	91	5	9	0	105	121	96	9	91%	9%
	08:00	0	0	86	6	4	0	96	105	92	4	96%	4%
	08:15	0	0	86	4	4	2	96	107	90	6	94%	6%
	08:30	0	0	69	1	5	0	75	83	70	5	93%	7%
	08:45	0	0	39	3	4	0	46	53,5	42	4	91%	9%
	09:00	0	0	41	3	8	0	52	65,5	44	8	85%	15%
09:15	0	0	32	3	5	1	41	51,5	35	6	85%	15%	
FASCIA POMERIGGIO	17:30	0	2	28	3	2	0	35	38,5	33	2	94%	6%
	17:45	0	0	40	7	3	0	50	58	47	3	94%	6%
	18:00	0	0	36	2	2	0	40	44	38	2	95%	5%
	18:15	0	0	40	3	0	1	44	47	43	1	98%	2%
	18:30	0	0	36	2	3	0	41	46,5	38	3	93%	7%
	18:45	0	0	31	2	3	0	36	41,5	33	3	92%	8%
	19:00	0	0	24	2	0	0	26	27	26	0	100%	0%
19:15	0	0	29	2	0	0	31	32	31	0	100%	0%	



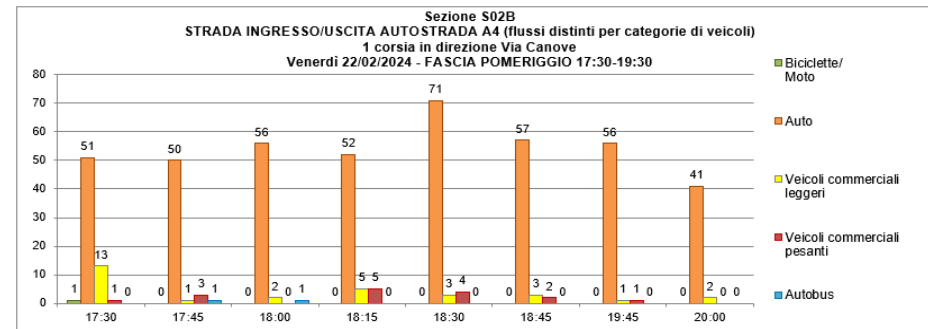
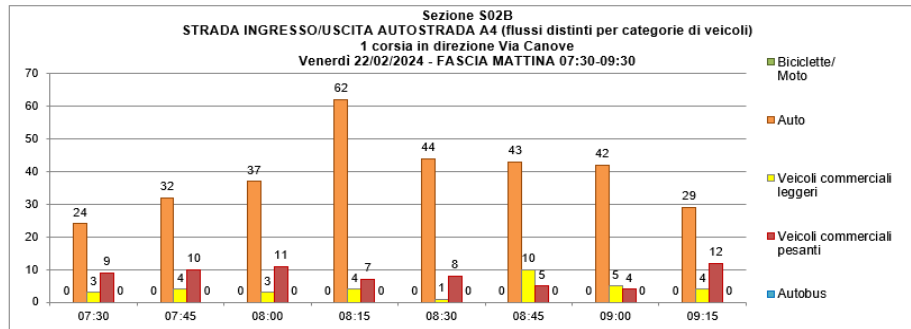
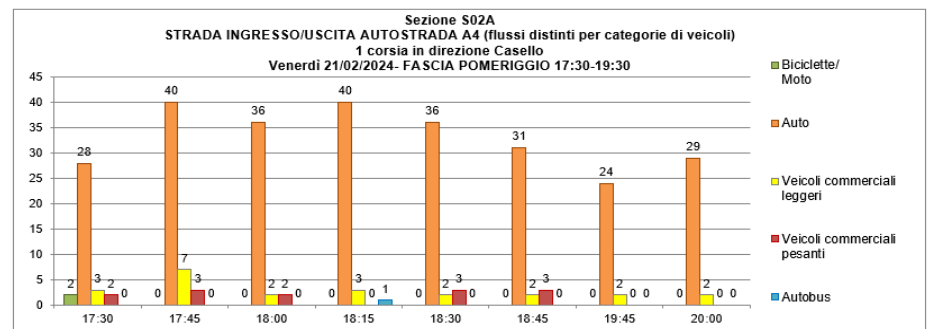
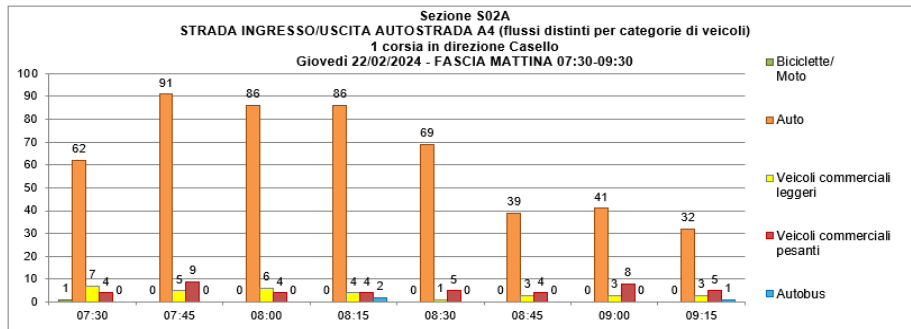
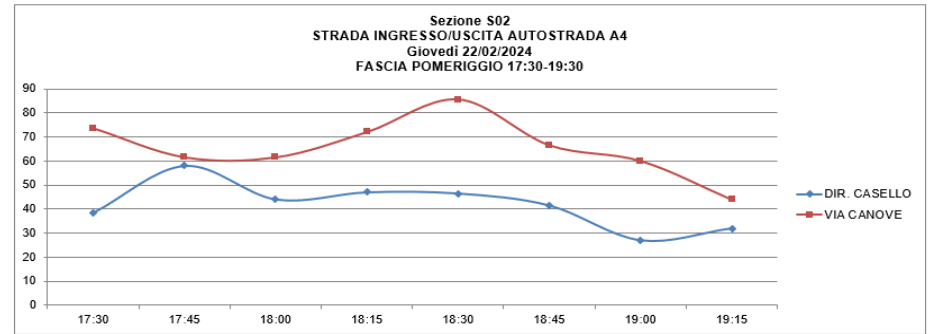
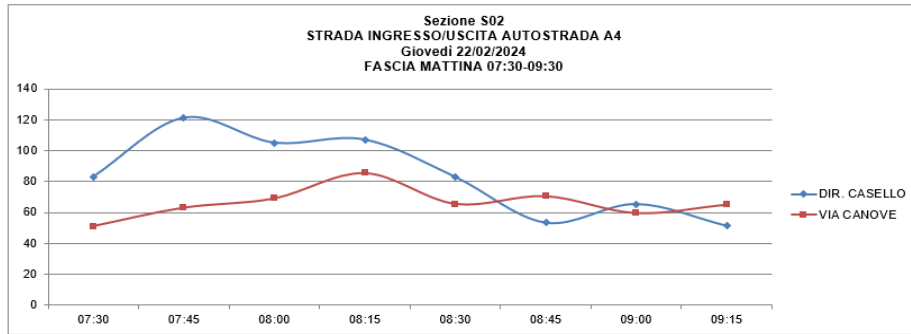


COMUNE DI MARTELLAGO	
<i>Rilievo dei flussi di traffico</i>	
Sezione:	S02B
Descrizione:	STRADA INGRESSO/USCITA AUTOSTRADA A4
Direzione:	VIA CANOVE
Intervallo:	15 minuti
Ora:	7:30-9:30 / 17:30-19:30
Giorno:	Giovedì 22/02/2024

SEZIONE S02B STRADA INGRESSO/USCITA AUTOSTRADA A4 - DIREZIONE VIA CANOVE

		BICI	MOTO	AUTO	VEIC. COMM. LEGGERI	VEIC. COMM. PESANTI	AUTOBUS	TOT. Passaggi	Veicoli Equivalenti	TOT. Leggeri	TOT. Pesanti	% Leggeri	% Pesanti
FASCIA MATTINA	07:30	0	0	24	3	9	0	36	51	27	9	75%	25%
	07:45	0	0	32	4	10	0	46	63	36	10	78%	22%
	08:00	0	0	37	3	11	0	51	69	40	11	78%	22%
	08:15	0	0	62	4	7	0	73	85,5	66	7	90%	10%
	08:30	0	0	44	1	8	0	53	65,5	45	8	85%	15%
	08:45	0	0	43	10	5	0	58	70,5	53	5	91%	9%
	09:00	0	0	42	5	4	0	51	59,5	47	4	92%	8%
	09:15	0	0	29	4	12	0	45	65	33	12	73%	27%
FASCIA POMERIGGIO	17:30	0	1	51	13	1	0	66	73,5	65	1	98%	2%
	17:45	0	0	50	1	3	1	55	61,5	51	4	93%	7%
	18:00	0	0	56	2	0	1	59	61,5	58	1	98%	2%
	18:15	0	0	52	5	5	0	62	72	57	5	92%	8%
	18:30	0	0	71	3	4	0	78	85,5	74	4	95%	5%
	18:45	0	0	57	3	2	0	62	66,5	60	2	97%	3%
	19:00	0	0	56	1	1	0	58	60	57	1	98%	2%
	19:15	0	0	41	2	0	0	43	44	43	0	100%	0%





1.2.3 S03 – Via Canove



COMUNE DI MARTELLAGO	
<i>Rilievo dei flussi di traffico</i>	
Sezione:	S03A
Descrizione:	VIA CANOVE
Direzione:	VIA ALESSANDRO VOLTA (NORD)
Intervallo:	15 minuti
Ora:	7:30-9:30 / 17:30-19:30
Giorno:	Giovedì 22/02/2024

SEZIONE S03A VIA CANOVE - DIREZIONE VIA ALESSANDRO VOLTA (NORD)

		BICI	MOTO	AUTO	VEIC. COMM. LEGGERI	VEIC. COMM. PESANTI	AUTOBUS	TOT. Passaggi	Veicoli Equivalenti	TOT. Leggeri	TOT. Pesanti	% Leggeri	% Pesanti
FASCIA MATTINA	07:30	0	1	72	7	2	0	82	88	80	2	98%	2%
	07:45	0	0	67	7	3	1	78	87,5	74	4	95%	5%
	08:00	0	3	60	2	6	0	71	79,5	65	6	92%	8%
	08:15	0	0	88	7	1	0	96	101	95	1	99%	1%
	08:30	0	0	68	1	5	0	74	82	69	5	93%	7%
	08:45	0	0	70	9	7	0	86	101	79	7	92%	8%
	09:00	0	0	61	7	4	0	72	81,5	68	4	94%	6%
	09:15	0	0	48	7	10	0	65	83,5	55	10	85%	15%
FASCIA POMERIGGIO	17:30	0	0	77	10	0	2	89	97	87	2	98%	2%
	17:45	0	2	79	4	2	0	87	91	85	2	98%	2%
	18:00	0	0	83	6	0	0	89	92	89	0	100%	0%
	18:15	0	2	80	4	2	0	88	92	86	2	98%	2%
	18:30	0	2	87	7	1	0	97	101	96	1	99%	1%
	18:45	0	0	104	1	1	0	106	108	105	1	99%	1%
	19:00	0	0	77	4	0	0	81	83	81	0	100%	0%
	19:15	0	2	57	2	0	0	61	61	61	0	100%	0%



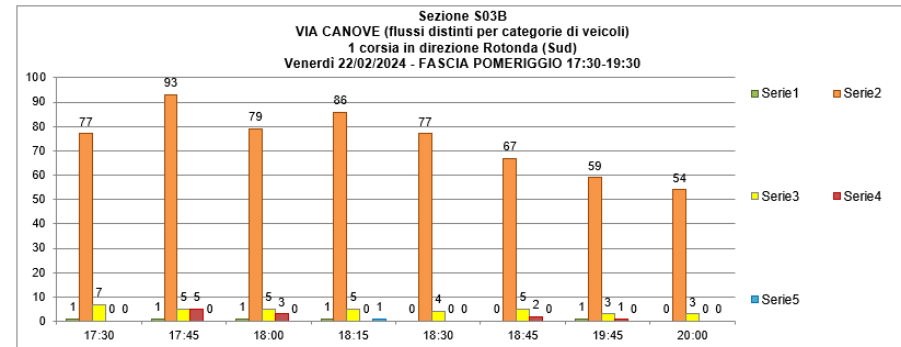
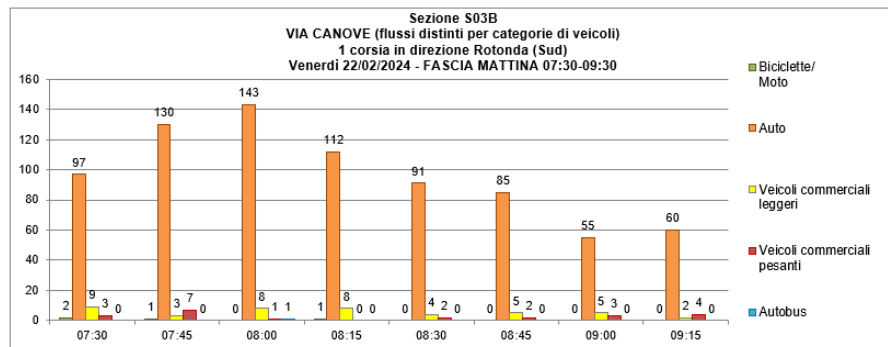
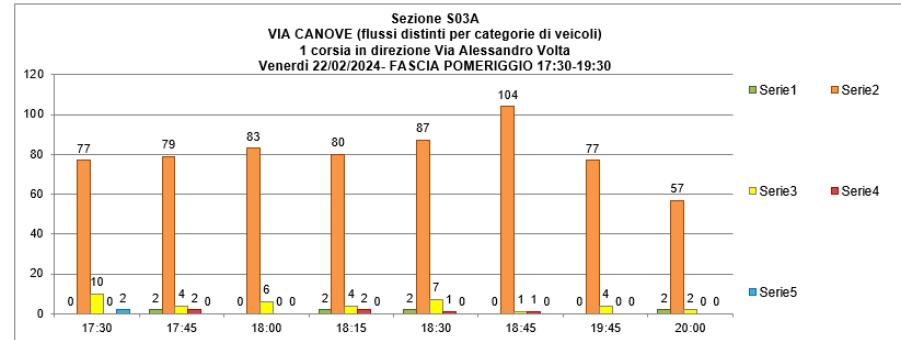
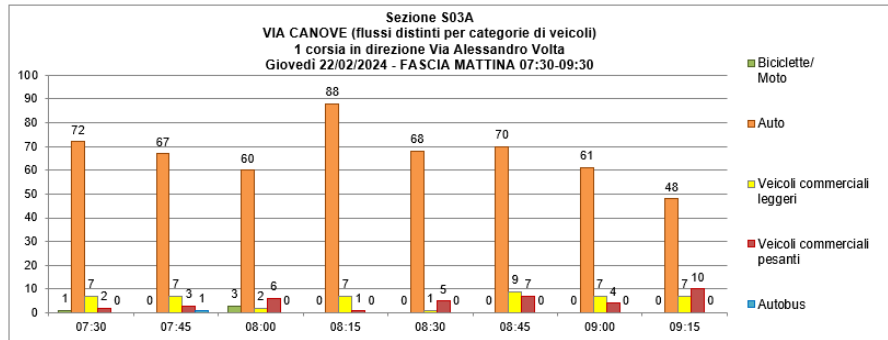
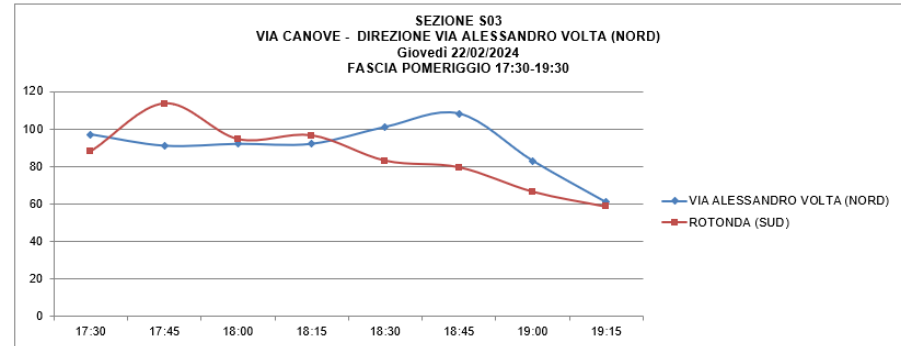
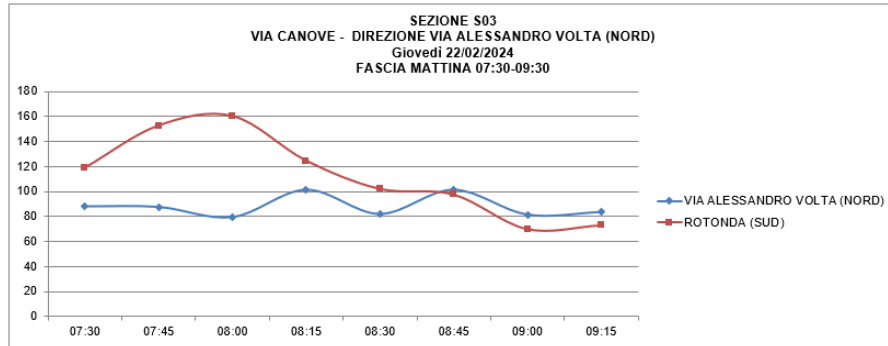


COMUNE DI MARTELLAGO	
<i>Rilievo dei flussi di traffico</i>	
Sezione:	S03B
Descrizione:	VIA CANOVE
Direzione:	ROTONDA (SUD)
Intervallo:	15 minuti
Ora:	7:30-9:30 / 17:30-19:30
Giorno:	Giovedì 22/02/2024

SEZIONE S03B VIA CANOVE - DIREZIONE ROTONDA (SUD)

		BICI	MOTO	AUTO	VEIC. COMM. LEGGERI	VEIC. COMM. PESANTI	AUTOBUS	TOT. Passaggi	Veicoli Equivalenti	TOT. Leggeri	TOT. Pesanti	% Leggeri	% Pesanti
FASCIA MATTINA	07:30	0	2	97	9	3	0	111	119	108	3	97%	3%
	07:45	0	1	130	3	7	0	141	152,5	134	7	95%	5%
	08:00	0	0	143	8	1	1	153	160	151	2	99%	1%
	08:15	0	1	112	8	0	0	121	124,5	121	0	100%	0%
	08:30	0	0	91	4	2	0	97	102	95	2	98%	2%
	08:45	0	0	85	5	2	0	92	97,5	90	2	98%	2%
	09:00	0	0	55	5	3	0	63	70	60	3	95%	5%
	09:15	0	0	60	2	4	0	66	73	62	4	94%	6%
FASCIA POMERIGGIO	17:30	0	1	77	7	0	0	85	88	85	0	100%	0%
	17:45	0	1	93	5	5	0	104	113,5	99	5	95%	5%
	18:00	0	1	79	5	3	0	88	94,5	85	3	97%	3%
	18:15	0	1	86	5	0	1	93	96,5	92	1	99%	1%
	18:30	0	0	77	4	0	0	81	83	81	0	100%	0%
	18:45	0	0	67	5	2	0	74	79,5	72	2	97%	3%
	19:00	0	1	59	3	1	0	64	66,5	63	1	98%	2%
	19:15	0	0	54	3	0	0	57	58,5	57	0	100%	0%





1.2.4 S05 – SR 245 Variante Nord (tratto di strada tra Via Castellana e Via Morosini)



COMUNE DI MARTELLAGO	
<i>Rilievo flussi di traffico</i>	
Sezione:	S05A
Descrizione:	TRATTO DI STRADA TRA VIA CASTELLANA E VIA MOROSINI
Direzione:	VIA MOROSINI (NORD)
Intervallo:	15 minuti
Ora:	7:30-9:30 / 17:30-19:30
Giorno:	Martedì 20/02/2024

SEZIONE S05A TRATTO DI STRADA TRA VIA CASTELLANA E VIA MOROSINI - DIREZIONE VIA MOROSINI (NORD)

		BICI	MOTO	AUTO	VEIC. COMM. LEGGERI	VEIC. COMM. PESANTI	AUTOBUS	TOT. Passaggi	Veicoli Equivalenti	TOT. Leggeri	TOT. Pesanti	% Leggeri	% Pesanti
FASCIA MATTINA	07:30	0	2	73	4	8	0	87	100	79	8	91%	9%
	07:45	0	0	70	6	3	0	79	86,5	76	3	96%	4%
	08:00	0	1	70	0	7	0	78	88	71	7	91%	9%
	08:15	0	0	62	2	5	0	69	77,5	64	5	93%	7%
	08:30	0	0	52	5	4	0	61	69,5	57	4	93%	7%
	08:45	0	0	50	5	4	0	59	67,5	55	4	93%	7%
	09:00	0	0	37	2	7	0	28	3	3	0	11%	0%
	09:15	0	0	28	3	3	0	34	40	31	3	91%	9%
FASCIA POMERIGGIO	17:30	0	0	52	3	1	0	56	59	55	1	98%	2%
	17:45	0	3	56	6	2	0	67	71,5	65	2	97%	3%
	18:00	0	0	66	2	5	0	73	81,5	68	5	93%	7%
	18:15	0	0	65	0	3	0	68	72,5	65	3	96%	4%
	18:30	0	2	56	3	1	0	62	64	61	1	98%	2%
	18:45	0	0	43	1	1	0	45	47	44	1	98%	2%
	19:00	0	0	53	3	0	0	56	57,5	56	0	100%	0%
	19:15	0	0	68	0	0	0	68	68	68	0	100%	0%



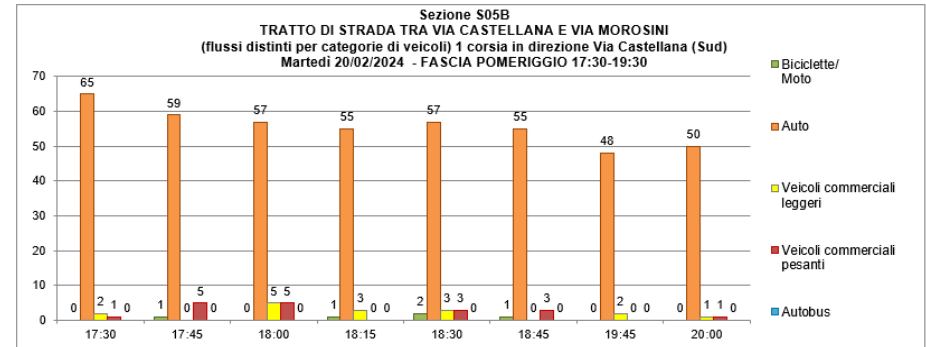
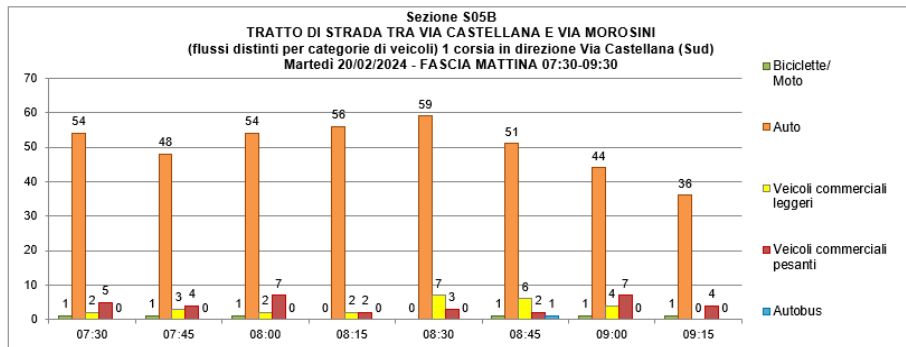
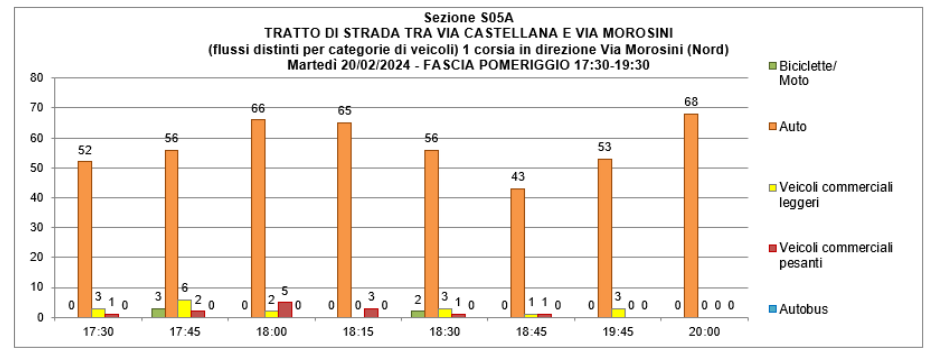
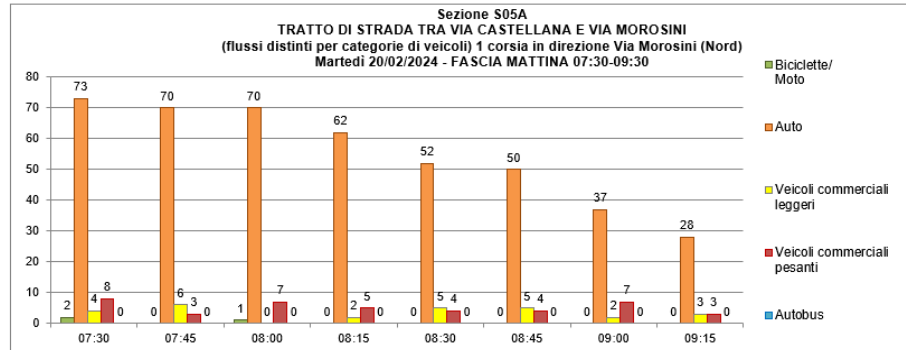
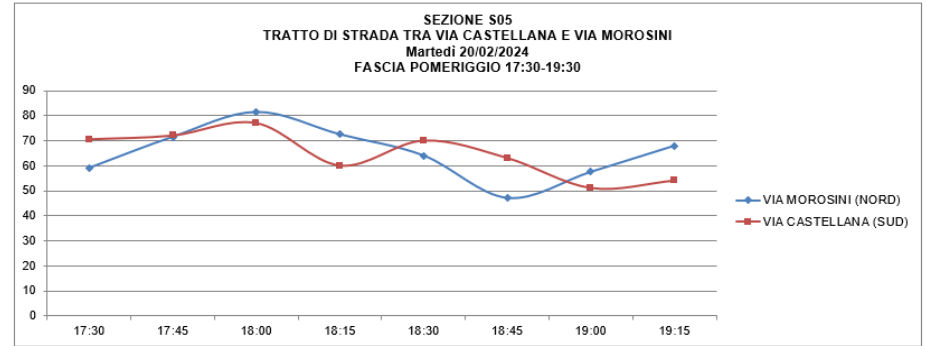
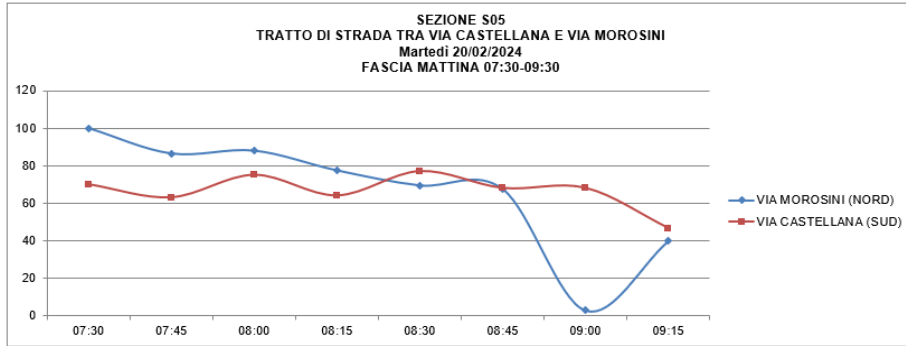


COMUNE DI MARTELLAGO	
<i>Rilievo dei flussi di traffico</i>	
Sezione:	S05B
Descrizione:	TRATTO DI STRADA TRA VIA CASTELLANA E VIA MOROSINI
Direzione:	VIA CASTELLANA (SUD)
Intervallo:	15 minuti
Ora:	7:30-9:30 / 17:30-19:30
Giorno:	Martedì 20/02/2024

SEZIONE S05B TRATTO DI STRADA TRA VIA CASTELLANA E VIA MOROSINI - DIREZIONE VIA CASTELLANA (SUD)

		BICI	MOTO	AUTO	VEIC. COMM. LEGGERI	VEIC. COMM. PESANTI	AUTOBUS	TOT. Passaggi	Veicoli Equivalenti	TOT. Leggeri	TOT. Pesanti	% Leggeri	% Pesanti
FASCIA MATTINA	07:30	0	1	54	2	5	0	62	70	57	5	92%	8%
	07:45	0	1	48	3	4	0	56	63	52	4	93%	7%
	08:00	0	1	54	2	7	0	64	75	57	7	89%	11%
	08:15	0	0	56	2	2	0	60	64	58	2	97%	3%
	08:30	0	0	59	7	3	0	69	77	66	3	96%	4%
	08:45	0	1	51	6	2	1	61	68	58	3	95%	5%
	09:00	0	1	44	4	7	0	56	68	49	7	88%	13%
	09:15	0	1	36	0	4	0	41	46,5	37	4	90%	10%
FASCIA POMERIGGIO	17:30	0	0	65	2	1	0	68	70,5	67	1	99%	1%
	17:45	0	1	59	0	5	0	65	72	60	5	92%	8%
	18:00	0	0	57	5	5	0	67	77	62	5	93%	7%
	18:15	0	1	55	3	0	0	59	60	59	0	100%	0%
	18:30	0	2	57	3	3	0	65	70	62	3	95%	5%
	18:45	0	1	55	0	3	0	59	63	56	3	95%	5%
	19:00	0	0	48	2	0	0	50	51	50	0	100%	0%
	19:15	0	0	50	1	1	0	52	54	51	1	98%	2%





1.2.5 S06 – Via Castellana



COMUNE DI MARTELLAGO	
<i>Rilievo manuale dei flussi di traffico</i>	
Sezione:	S06A
Descrizione:	VIA CASTELLANA
Direzione:	MARTELLAGO (NORD)
Intervallo:	15 minuti
Ora:	7:30-9:30 / 17:30-19:30
Giorno:	Martedì 20/02/2024

SEZIONE S06A VIA CASTELLANA - DIREZIONE MARTELLAGO (NORD)													
		BICI	MOTO	AUTO	VEIC. COMM. LEGGERI	VEIC. COMM. PESANTI	AUTOBUS	TOT. Passaggi	Veicoli Equivalenti	TOT. Leggeri	TOT. Pesanti	% Leggeri	% Pesanti
FASCIA MATTINA	07:30	0	3	106	7	7	2	125	140,5	116	9	93%	7%
	07:45	0	2	111	5	8	0	126	139,5	118	8	94%	6%
	08:00	0	1	139	6	5	4	155	171	146	9	94%	6%
	08:15	0	2	128	4	2	1	137	142,5	134	3	98%	2%
	08:30	0	0	113	5	2	1	121	128	118	3	98%	2%
	08:45	0	0	140	8	5	1	154	167	148	6	96%	4%
	09:00	0	2	74	8	4	1	89	99,5	84	5	94%	6%
	09:15	0	2	80	5	3	1	91	98,5	87	4	96%	4%
FASCIA POMERIGGIO	17:30	0	1	161	8	2	1	173	181	170	3	98%	2%
	17:45	0	4	163	9	5	0	181	191	176	5	97%	3%
	18:00	0	4	145	10	5	2	166	179,5	159	7	96%	4%
	18:15	0	4	174	3	6	2	189	200,5	181	8	96%	4%
	18:30	0	1	152	5	0	2	160	165	158	2	99%	1%
	18:45	0	1	136	3	2	1	143	148,5	140	3	98%	2%
	19:00	0	2	123	5	0	1	131	134	130	1	99%	1%
	19:15	0	1	130	3	1	1	136	140	134	2	99%	1%



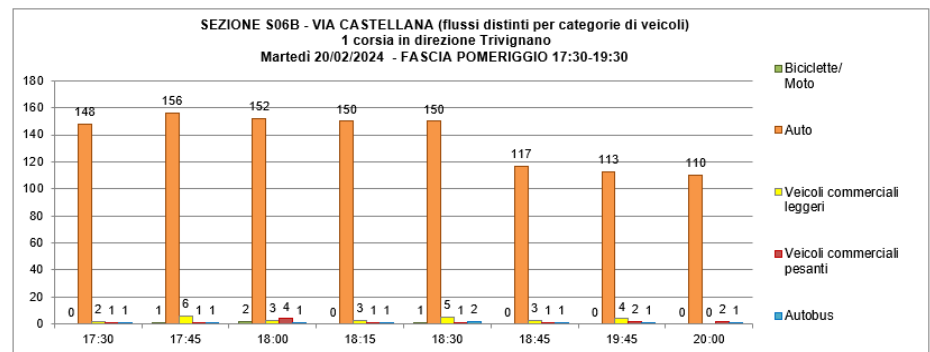
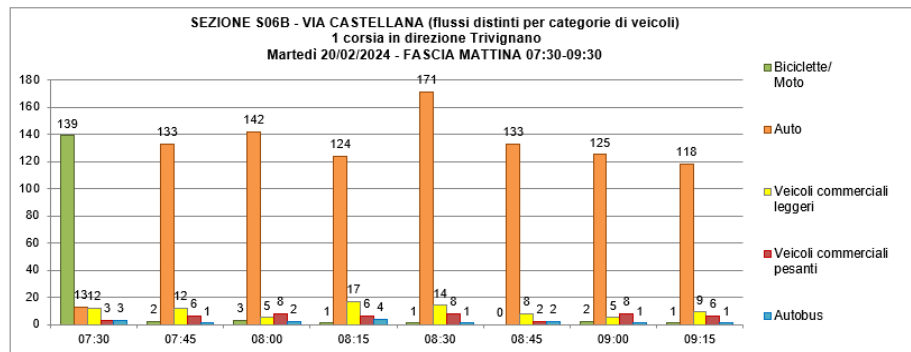
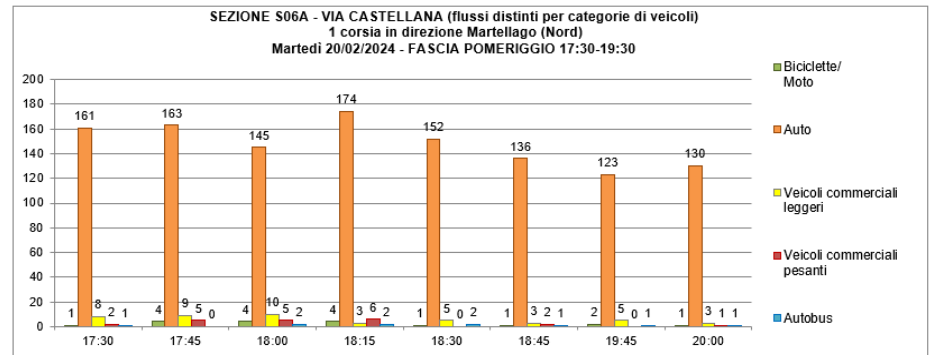
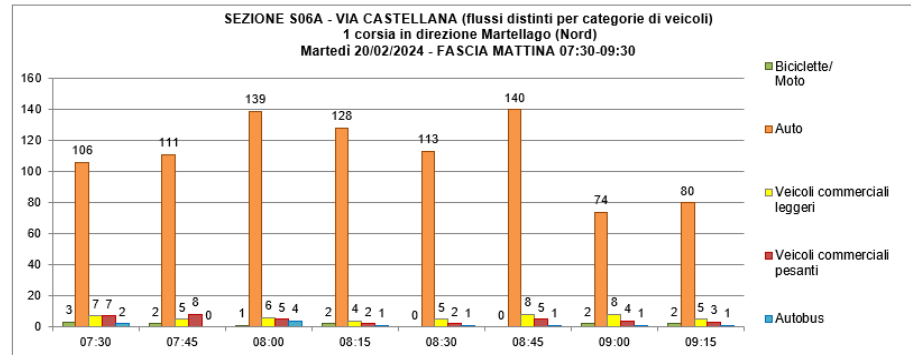
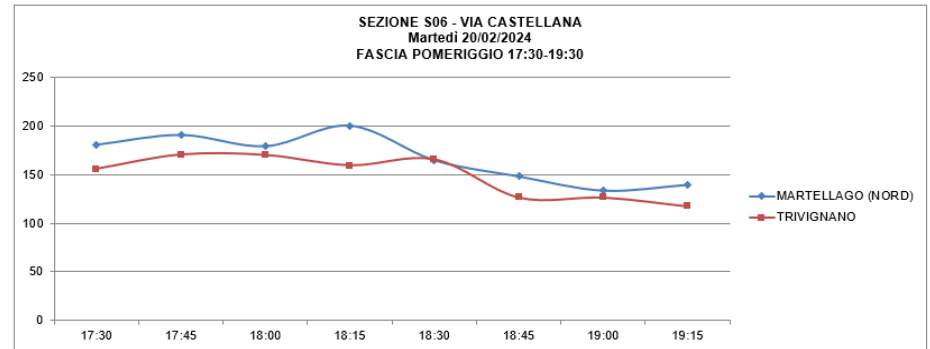
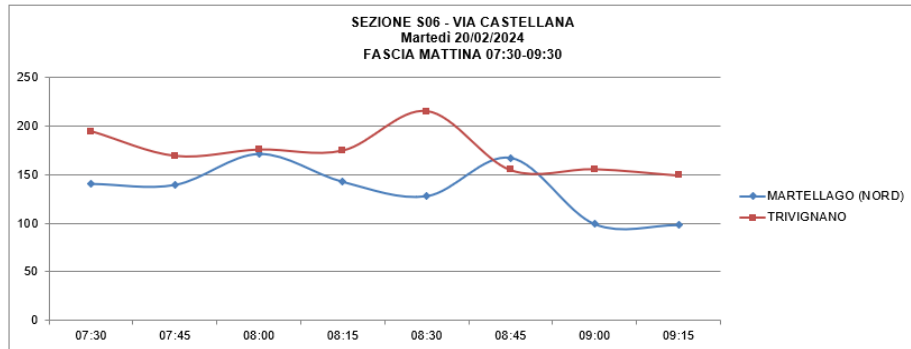


COMUNE DI MARTELLAGO	
<i>Rilievo manuale dei flussi di traffico</i>	
Sezione:	S06B
Descrizione:	VIA CASTELLANA
Direzione:	TRIVIGNANO
Intervallo:	15 minuti
Ora:	7:30-9:30 / 17:30-19:30
Giorno:	Martedì 20/02/2024

SEZIONE S06B VIA CASTELLANA - DIREZIONE TRIVIGNANO (SUD)

		BICI	MOTO	AUTO	VEIC. COMM. LEGGERI	VEIC. COMM. PESANTI	AUTOBUS	TOT. Passaggi	Veicoli Equivalenti	TOT. Leggeri	TOT. Pesanti	% Leggeri	% Pesanti
FASCIA MATTINA	07:30	0	3	136	13	12	3	167	194,5	164	15	98%	9%
	07:45	0	2	133	12	6	1	154	169,5	147	7	95%	5%
	08:00	0	3	142	5	8	2	160	176	150	10	94%	6%
	08:15	0	1	124	17	6	4	152	175	142	10	93%	7%
	08:30	0	1	171	14	8	1	195	215	186	9	95%	5%
	08:45	0	0	133	8	2	2	145	155	141	4	97%	3%
	09:00	0	2	125	5	8	1	141	156	132	9	94%	6%
09:15	0	1	118	9	6	1	135	149,5	128	7	95%	5%	
FASCIA POMERIGGIO	17:30	0	0	148	2	1	1	152	156	150	2	99%	1%
	17:45	0	1	156	6	1	1	165	170,5	163	2	99%	1%
	18:00	0	2	152	3	4	1	162	170	157	5	97%	3%
	18:15	0	0	150	3	1	1	155	159,5	153	2	99%	1%
	18:30	0	1	150	5	1	2	159	165,5	156	3	98%	2%
	18:45	0	0	117	3	1	1	122	126,5	120	2	98%	2%
	19:00	0	0	113	4	2	1	120	126,5	117	3	98%	3%
	19:15	0	0	110	0	2	1	113	117,5	110	3	97%	3%





1.2.6 S07 – Via Olmo SP38



COMUNE DI MARTELLAGO	
<i>Rilievo manuale dei flussi di traffico</i>	
Sezione:	S07A
Descrizione:	VIA OLMO
Direzione:	TRIVIGNANO (NORD)
Intervallo:	15 minuti
Ora:	7:30-9:30 / 17:30-19:30
Giorno:	Martedì 20/02/2024

SEZIONE S07A VIA OLMO - DIREZIONE TRIVIGNANO (NORD)													
		BICI	MOTO	AUTO	VEIC. COMM. LEGGERI	VEIC. COMM. PESANTI	AUTOBUS	TOT. Passaggi	Veicoli Equivalenti	TOT. Leggeri	TOT. Pesanti	% Leggeri	% Pesanti
FASCIA MATTINA	07:30	0	1	126	10	7	0	144	159	137	7	95%	5%
	07:45	0	1	131	8	8	2	150	168,5	140	10	93%	7%
	08:00	0	1	153	6	8	2	170	187,5	160	10	94%	6%
	08:15	0	1	133	3	5	0	142	150,5	137	5	96%	4%
	08:30	0	1	128	10	4	0	143	153,5	139	4	97%	3%
	08:45	0	1	119	8	1	2	131	139	128	3	98%	2%
	09:00	0	0	107	4	6	0	117	128	111	6	95%	5%
	09:15	0	1	92	6	1	0	100	104	99	1	99%	1%
FASCIA POMERIGGIO	17:30	0	1	125	6	4	0	136	144,5	132	4	97%	3%
	17:45	0	2	147	3	0	2	154	157,5	152	2	99%	1%
	18:00	0	3	133	2	3	1	142	147,5	138	4	97%	3%
	18:15	0	1	138	5	1	0	145	148,5	144	1	99%	1%
	18:30	0	0	130	6	0	1	137	141,5	136	1	99%	1%
	18:45	0	2	118	3	0	1	124	126	123	1	99%	1%
	19:00	0	1	109	4	0	1	115	118	114	1	99%	1%
	19:15	0	0	120	2	0	0	122	123	122	0	100%	0%

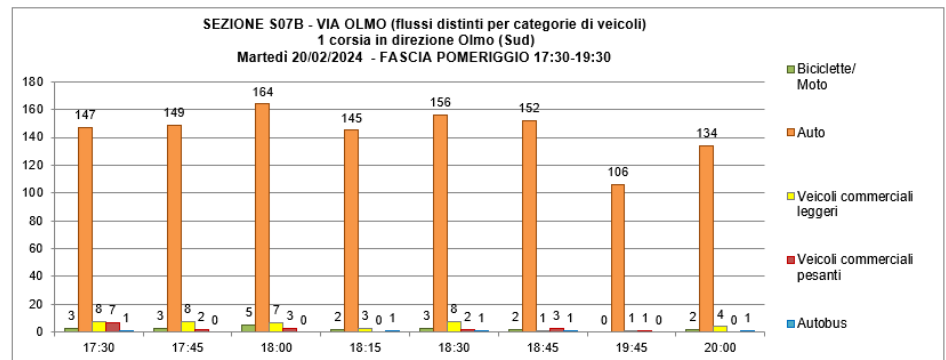
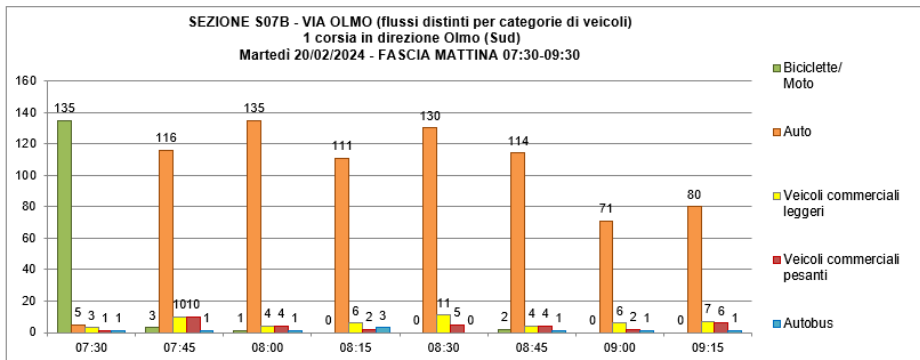
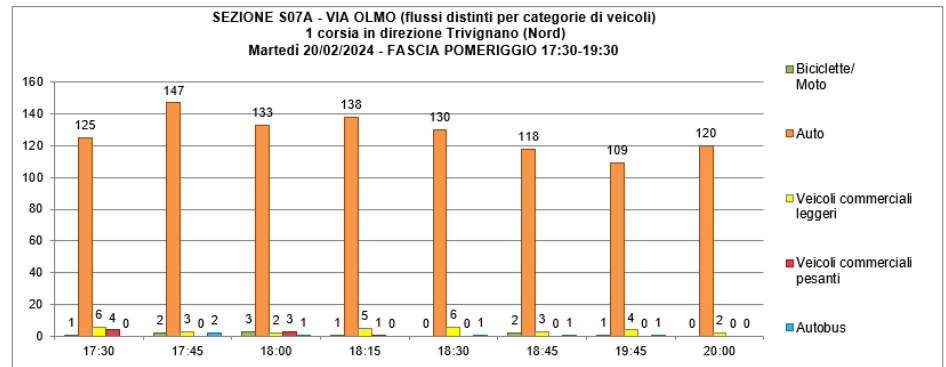
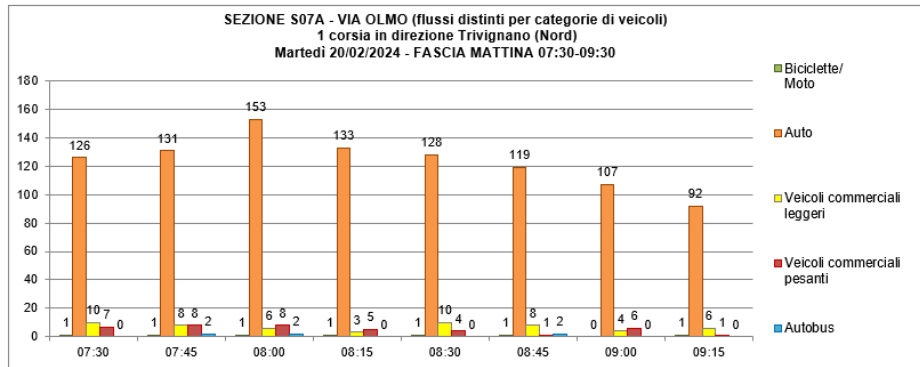
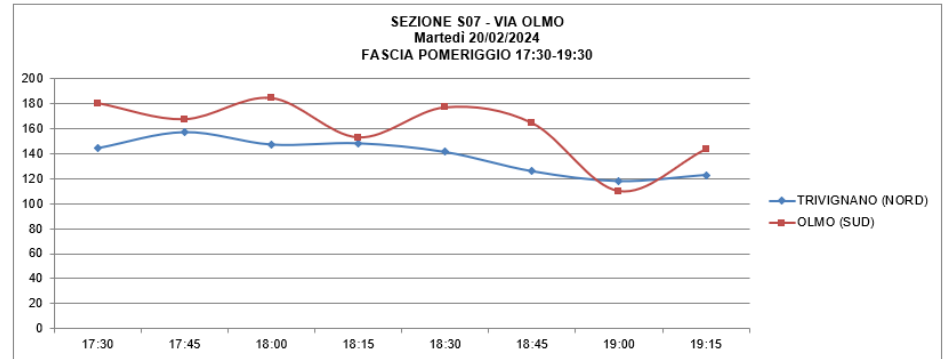
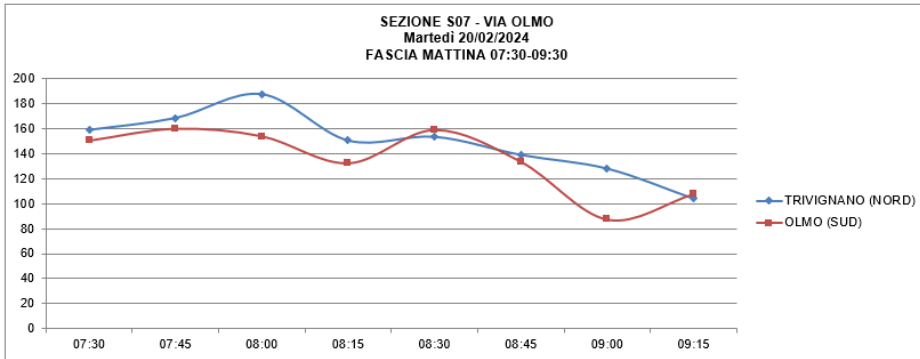




COMUNE DI MARTELLAGO	
<i>Rilievo manuale dei flussi di traffico</i>	
Sezione:	S07B
Descrizione:	VIA OLMO
Direzione:	OLMO (SUD)
Intervallo:	15 minuti
Ora:	7:30-9:30 / 17:30-19:30
Giorno:	Martedì 20/02/2024

SEZIONE S07B VIA OLMO - DIREZIONE OLMO (SUD)													
		BICI	MOTO	AUTO	VEIC. COMM. LEGGERI	VEIC. COMM. PESANTI	AUTOBUS	TOT. Passaggi	Veicoli Equivalenti	TOT. Leggeri	TOT. Pesanti	% Leggeri	% Pesanti
FASCIA MATTINA	07:30	0	4	131	5	3	1	144	150,5	143	4	99%	3%
	07:45	0	3	116	10	10	1	140	160	129	11	92%	8%
	08:00	0	1	135	4	4	1	145	154	140	5	97%	3%
	08:15	0	0	111	6	2	3	122	132,5	117	5	96%	4%
	08:30	0	0	130	11	5	0	146	159	141	5	97%	3%
	08:45	0	2	114	4	4	1	125	133,5	120	5	96%	4%
	09:00	0	0	71	6	2	1	80	87,5	77	3	96%	4%
	09:15	0	0	80	7	6	1	94	108	87	7	93%	7%
FASCIA POMERIGGIO	17:30	0	3	147	8	7	1	166	180,5	158	8	95%	5%
	17:45	0	3	149	8	2	0	162	167,5	160	2	99%	1%
	18:00	0	5	164	7	3	0	179	184,5	176	3	98%	2%
	18:15	0	2	145	3	0	1	151	153	150	1	99%	1%
	18:30	0	3	156	8	2	1	170	177	167	3	98%	2%
	18:45	0	2	152	1	3	1	159	164,5	155	4	97%	3%
	19:00	0	0	106	1	1	0	108	110	107	1	99%	1%
	19:15	0	2	134	4	0	1	141	143,5	140	1	99%	1%





1.2.7 S08 – Via Selvanese



COMUNE DI MARTELLAGO	
<i>Rilievo manuale dei flussi di traffico</i>	
Sezione:	S08A
Descrizione:	VIA SELVANESE
Direzione:	CHIRIGNAGO-ZELARINO (EST)
Intervallo:	15 minuti
Ora:	7:30-9:30 / 17:30-19:30
Giorno:	Martedì 20/02/2024

SEZIONE S08A VIA SELVANESE - DIREZIONE CHIRIGNAGO-ZELARINO (EST)													
		BICI	MOTO	AUTO	VEIC. COMM. LEGGERI	VEIC. COMM. PESANTI	AUTOBUS	TOT. Passaggi	Veicoli Equivalenti	TOT. Leggeri	TOT. Pesanti	% Leggeri	% Pesanti
FASCIA MATTINA	07:30	1	6	162	12	5	3	189	203,5	181	8	96%	4%
	07:45	1	4	158	11	8	0	182	197	174	8	96%	4%
	08:00	1	1	162	11	7	1	183	199,5	175	8	96%	4%
	08:15	1	6	158	7	5	1	177	187	172	6	97%	3%
	08:30	0	3	152	4	4	0	163	169,5	159	4	98%	2%
	08:45	1	4	132	7	6	0	149	160	144	6	97%	4%
	09:00	0	1	92	6	4	0	103	111,5	99	4	96%	4%
09:15	1	2	91	9	6	1	109	123,5	103	7	94%	6%	
FASCIA POMERIGGIO	17:30	1	1	95	4	2	0	103	107	101	2	98%	2%
	17:45	0	3	108	1	0	0	112	111	112	0	100%	0%
	18:00	0	1	93	3	3	1	101	108	97	4	96%	4%
	18:15	1	2	98	3	0	1	105	106,5	104	1	99%	1%
	18:30	1	0	87	3	0	0	91	92	91	0	100%	0%
	18:45	0	2	96	6	1	0	105	108,5	104	1	99%	1%
	19:00	0	0	82	4	2	0	88	93	86	2	98%	2%
19:15	1	1	84	4	0	1	91	93,5	90	1	99%	1%	

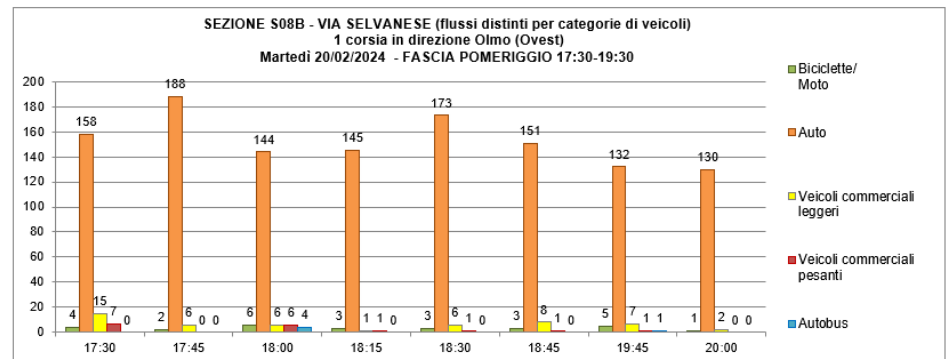
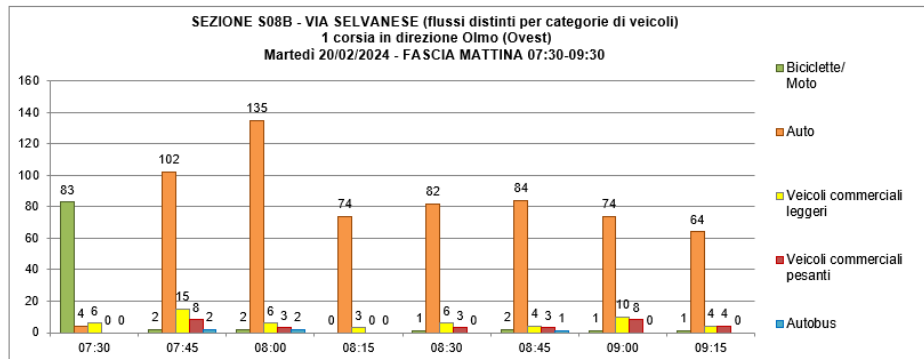
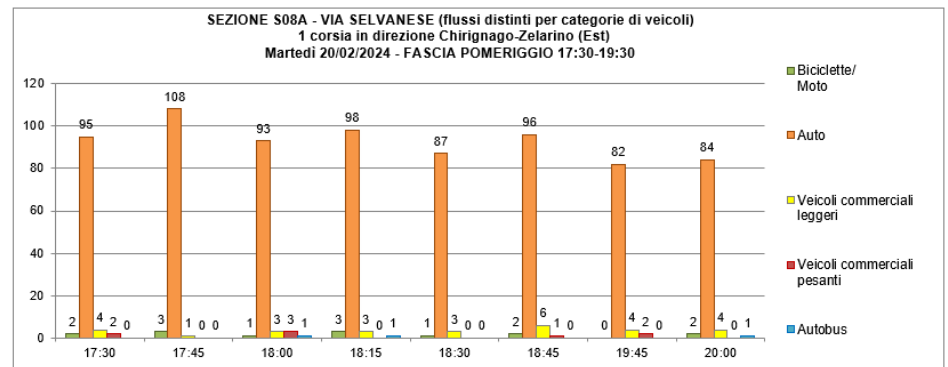
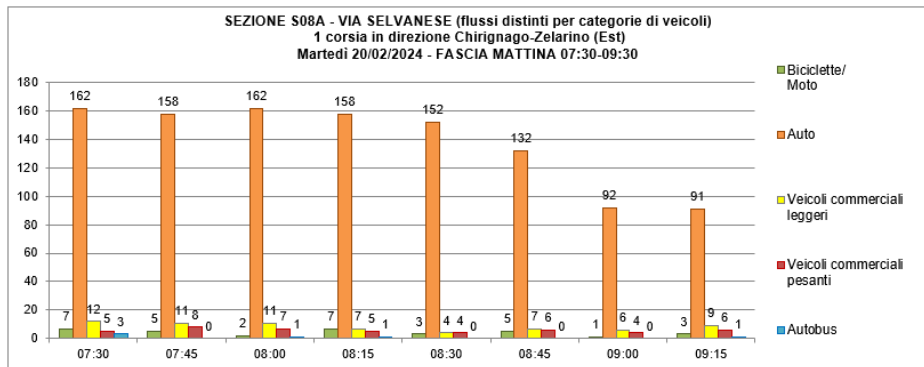
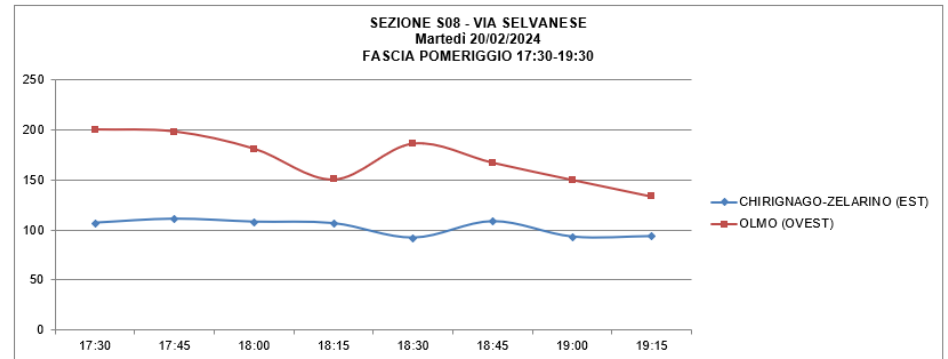
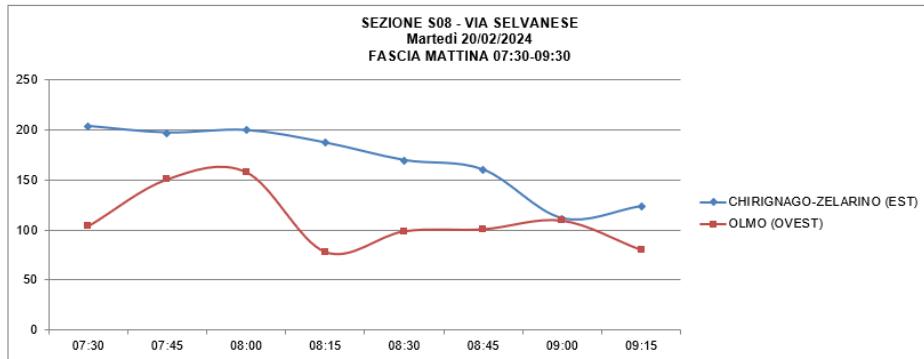




COMUNE DI MARTELLAGO	
<i>Rilievo manuale dei flussi di traffico</i>	
Sezione:	S08B
Descrizione:	VIA SELVANESE
Direzione:	OLMO (OVEST)
Intervallo:	15 minuti
Ora:	7:30-9:30 / 17:30-19:30
Giorno:	Martedì 20/02/2024

		SEZIONE S08B VIA SELVANESE - DIREZIONE OLMO (OVEST)											
		BICI	MOTO	AUTO	VEIC. COMM. LEGGERI	VEIC. COMM. PESANTI	AUTOBUS	TOT. Passaggi	Veicoli Equivalenti	TOT. Leggeri	TOT. Pesanti	% Leggeri	% Pesanti
FASCIA MATTINA	07:30	0	0	83	4	6	0	93	104	93	6	100%	6%
	07:45	0	2	102	15	8	2	129	150,5	119	10	92%	8%
	08:00	0	2	135	6	3	2	148	157,5	143	5	97%	3%
	08:15	0	0	74	3	0	0	77	78,5	77	0	100%	0%
	08:30	0	1	82	6	3	0	92	99	89	3	97%	3%
	08:45	0	2	84	4	3	1	94	101	90	4	96%	4%
	09:00	0	1	74	10	8	0	93	109,5	85	8	91%	9%
	09:15	0	1	64	4	4	0	73	80,5	69	4	95%	5%
FASCIA POMERIGGIO	17:30	1	3	158	15	7	0	184	200	177	7	96%	4%
	17:45	1	1	188	6	0	0	196	198	196	0	100%	0%
	18:00	1	5	144	6	6	4	166	181	156	10	94%	6%
	18:15	0	3	145	1	1	0	150	150,5	149	1	99%	1%
	18:30	0	3	173	6	1	0	183	186	182	1	99%	1%
	18:45	0	3	151	8	1	0	163	167	162	1	99%	1%
	19:00	1	4	132	7	1	1	146	150	144	2	99%	1%
	19:15	0	1	130	2	0	0	133	133,5	133	0	100%	0%





1.2.8 S16 – Via Castellana



COMUNE DI MARTELLAGO	
<i>Rilievo manuale dei flussi di traffico</i>	
Sezione:	S16A
Descrizione:	VIA CASTELLANA
Direzione:	VIA MOROSINI (EST)
Intervallo:	15 minuti
Ora:	7:30-9:30 / 17:30-19:30
Giorno:	Martedì 20/02/2024

SEZIONE S16A VIA CASTELLANA - DIREZIONE VIA MOROSINI (EST)													
		BICI	MOTO	AUTO	VEIC. COMM. LEGGERI	VEIC. COMM. PESANTI	AUTOBUS	TOT. Passaggi	Veicoli Equivalenti	TOT. Leggeri	TOT. Pesanti	% Leggeri	% Pesanti
FASCIA MATTINA	07:30	0	2	85	12	5	3	107	124	99	8	93%	7%
	07:45	2	0	77	11	3	0	93	102	90	3	97%	3%
	08:00	2	2	67	4	4	3	82	92,5	75	7	91%	9%
	08:15	1	1	97	10	4	3	115	130,5	109	7	95%	6%
	08:30	1	0	106	10	1	1	118	126,5	117	2	99%	2%
	08:45	1	1	96	5	1	3	106	114,5	103	4	97%	4%
	09:00	1	0	79	5	4	1	89	99,5	85	5	96%	6%
09:15	4	0	79	10	0	1	90	98,5	93	1	103%	1%	
FASCIA POMERIGGIO	17:30	0	0	99	2	2	1	104	109,5	101	3	97%	3%
	17:45	1	0	106	6	4	0	117	125,5	113	4	97%	3%
	18:00	3	1	81	3	5	1	94	102,5	88	6	94%	6%
	18:15	1	1	122	2	3	1	130	136	126	4	97%	3%
	18:30	1	1	81	4	1	1	89	93	87	2	98%	2%
	18:45	0	1	88	1	4	0	94	100	90	4	96%	4%
	19:00	3	1	74	2	1	2	83	86,5	80	3	96%	4%
19:15	1	1	66	4	2	1	75	80,5	72	3	96%	4%	

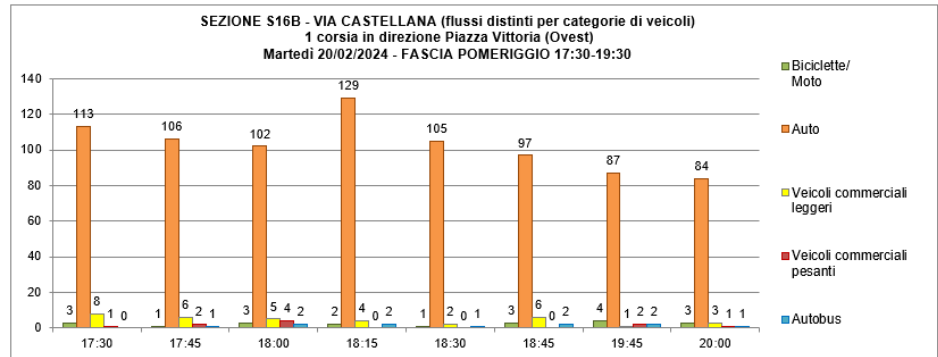
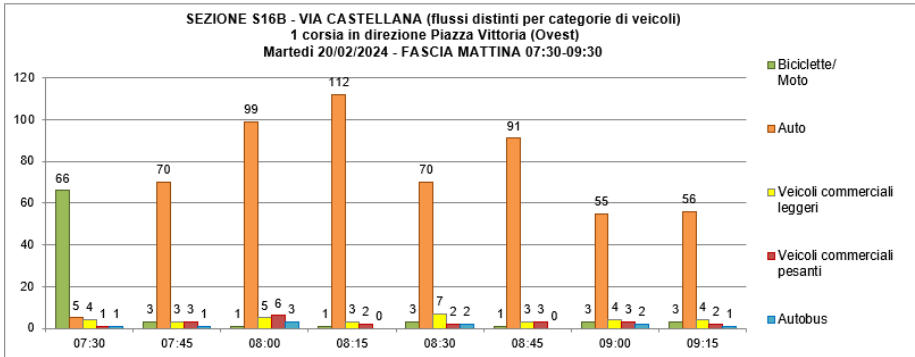
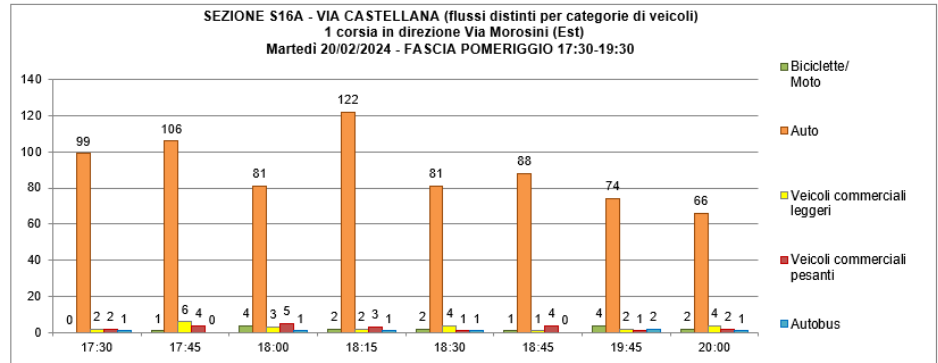
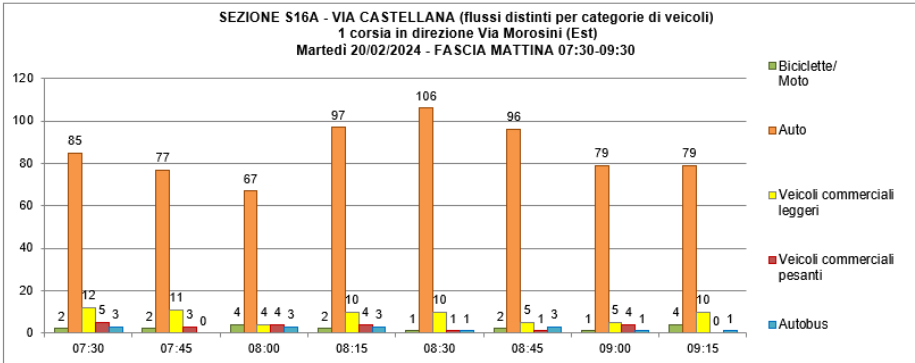
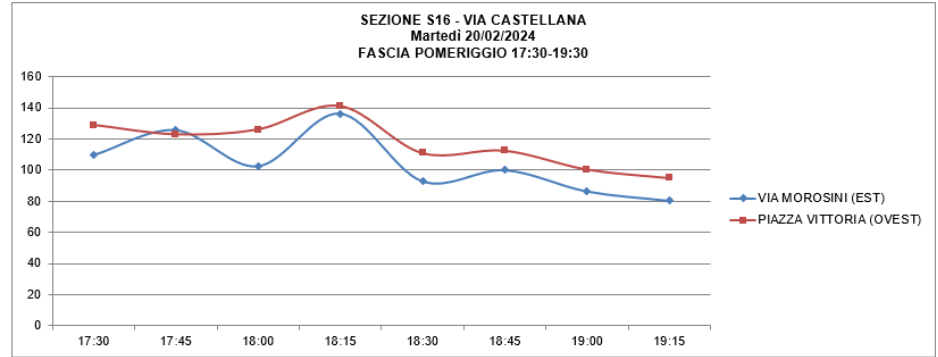
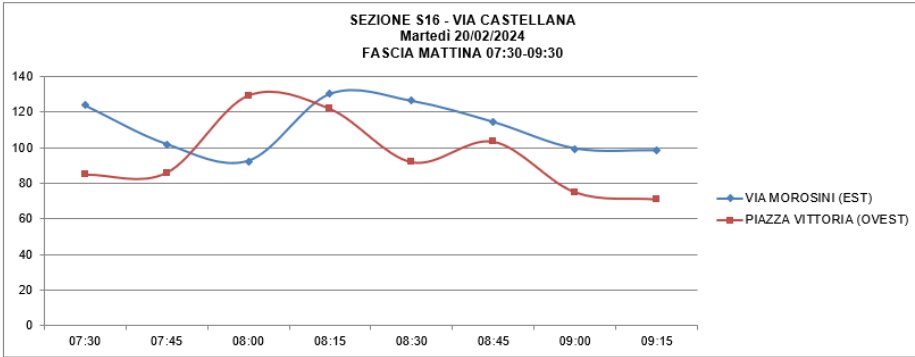




COMUNE DI MARTELLAGO	
<i>Rilievo manuale dei flussi di traffico</i>	
Sezione:	S16B
Descrizione:	VIA CASTELLANA
Direzione:	PIAZZA VITTORIA (OVEST)
Intervallo:	15 minuti
Ora:	7:30-9:30 / 17:30-19:30
Giorno:	Martedì 20/02/2024

		SEZIONE S16B VIA CASTELLANA - DIREZIONE PIAZZA VITTORIA (OVEST)											
		BICI	MOTO	AUTO	VEIC. COMM. LEGGERI	VEIC. COMM. PESANTI	AUTOBUS	TOT. Passaggi	Veicoli Equivalenti	TOT. Leggeri	TOT. Pesanti	% Leggeri	% Pesanti
FASCIA MATTINA	07:30	0	2	64	5	4	1	76	85	75	5	99%	7%
	07:45	2	1	70	3	3	1	80	86	76	4	95%	5%
	08:00	1	0	99	5	6	3	114	129,5	105	9	92%	8%
	08:15	1	0	112	3	2	0	118	122	116	2	98%	2%
	08:30	3	0	70	7	2	2	84	92	80	4	95%	5%
	08:45	1	0	91	3	3	0	98	103,5	95	3	97%	3%
	09:00	3	0	55	4	3	2	67	75	62	5	93%	7%
	09:15	2	1	56	4	2	1	66	71	63	3	95%	5%
FASCIA POMERIGGIO	17:30	3	0	113	8	1	0	125	129	124	1	99%	1%
	17:45	1	0	106	6	2	1	116	123	113	3	97%	3%
	18:00	0	3	102	5	4	2	116	126	110	6	95%	5%
	18:15	2	0	129	4	0	2	137	141	135	2	99%	1%
	18:30	0	1	105	2	0	1	109	111	108	1	99%	1%
	18:45	2	1	97	6	0	2	108	112,5	106	2	98%	2%
	19:00	2	2	87	1	2	2	96	100,5	92	4	96%	4%
	19:15	1	2	84	3	1	1	92	95	90	2	98%	2%





1.2.9 S17 – Via Trento



COMUNE DI MARTELLAGO	
<i>Rilievo manuale dei flussi di traffico</i>	
Sezione:	S17A
Descrizione:	VIA TRENTO
Direzione:	VIA CASTELLANA (EST)
Intervallo:	15 minuti
Ora:	7:30-9:30 / 17:30-19:30
Giorno:	Martedì 20/02/2024

		SEZIONE S17A VIA TRENTO - DIREZIONE VIA CASTELLANA (EST)											
		BICI	MOTO	AUTO	VEIC. COMM. LEGGERI	VEIC. COMM. PESANTI	AUTOBUS	TOT. Passaggi	Veicoli Equivalenti	TOT. Leggeri	TOT. Pesanti	% Leggeri	% Pesanti
FASCIA MATTINA	07:30	0	2	68	4	5	1	80	90	74	6	93%	8%
	07:45	0	0	99	4	3	0	106	112,5	103	3	97%	3%
	08:00	3	0	91	7	5	0	106	115,5	101	5	95%	5%
	08:15	1	0	83	2	2	2	89	96,5	86	4	97%	4%
	08:30	1	0	65	6	3	0	74	82	72	3	97%	4%
	08:45	0	0	76	1	1	0	78	80	77	1	99%	1%
	09:00	2	0	58	2	0	0	60	62	62	0	103%	0%
09:15	3	0	51	3	2	0	56	62	57	2	102%	4%	
FASCIA POMERIGGIO	17:30	1	0	74	2	0	0	77	77,5	77	0	100%	0%
	17:45	4	0	74	1	0	0	79	77,5	79	0	100%	0%
	18:00	1	0	77	1	2	0	81	84	79	2	98%	2%
	18:15	0	1	80	3	0	1	85	87,5	84	1	99%	1%
	18:30	0	0	61	3	0	0	64	65,5	64	0	100%	0%
	18:45	1	0	63	3	1	0	68	70,5	67	1	99%	1%
	19:00	1	1	75	0	0	0	77	76	77	0	100%	0%
19:15	1	0	51	0	0	0	52	51,5	52	0	100%	0%	

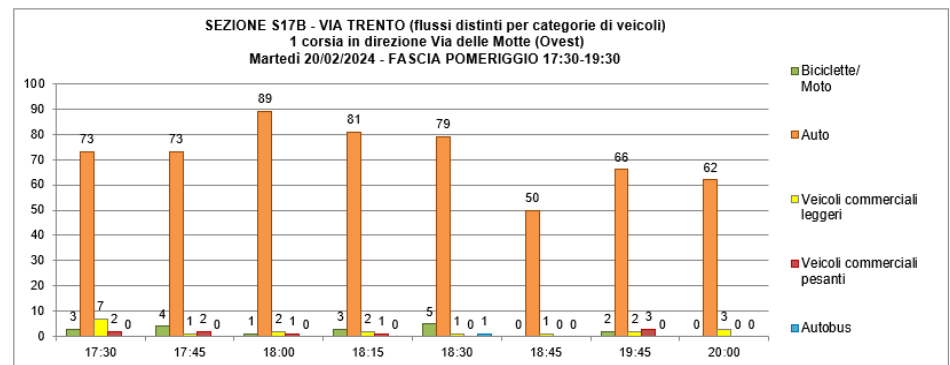
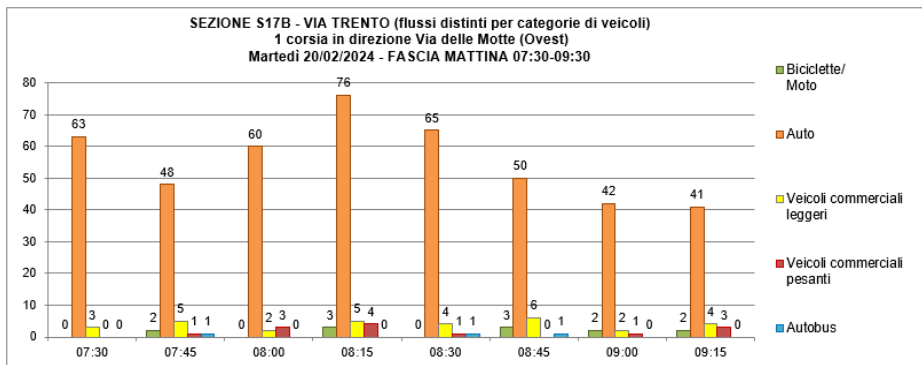
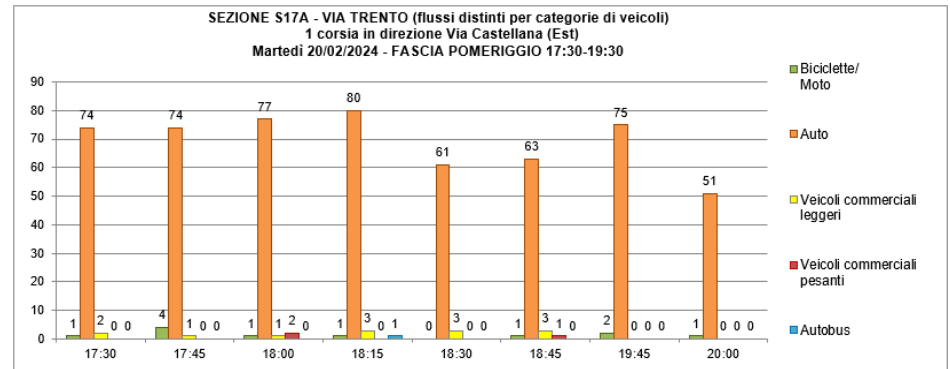
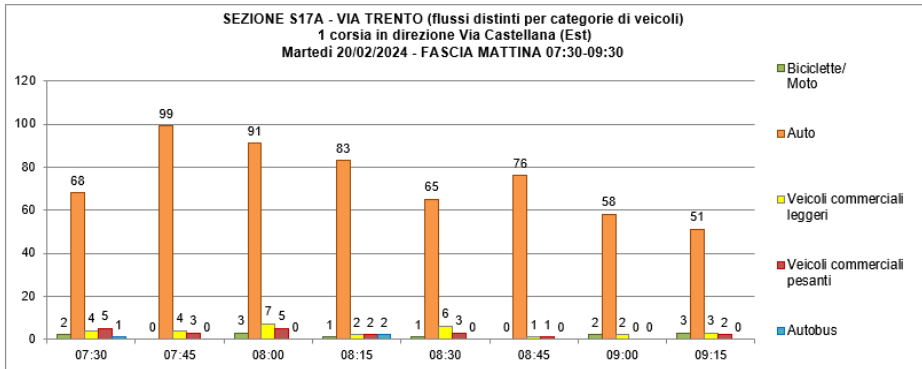
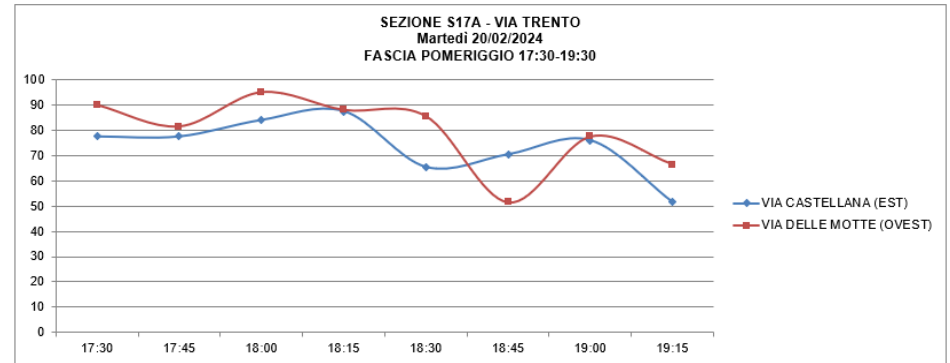
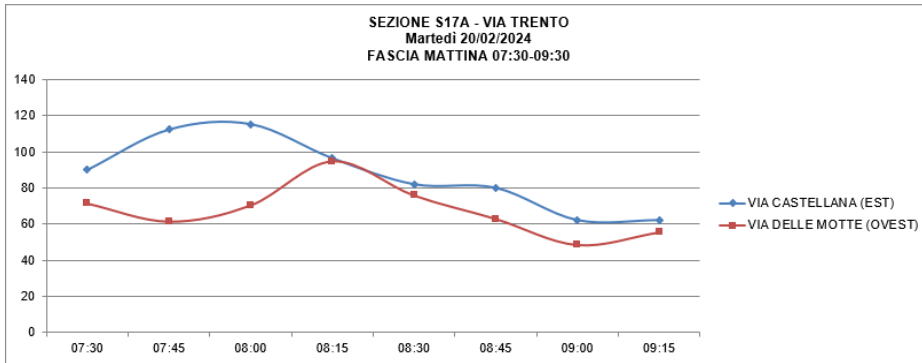




COMUNE DI MARTELLAGO	
<i>Rilievo manuale dei flussi di traffico</i>	
Sezione:	S17B
Descrizione:	VIA TRENTO
Direzione:	VIA DELLE MOTTE (OVEST)
Intervallo:	15 minuti
Ora:	7:30-9:30 / 17:30-19:30
Giorno:	Martedì 20/02/2024

SEZIONE S17B VIA TRENTO - DIREZIONE VIA DELLE MOTTE (OVEST)													
		BICI	MOTO	AUTO	VEIC. COMM. LEGGERI	VEIC. COMM. PESANTI	AUTOBUS	TOT. Passaggi	Veicoli Equivalenti	TOT. Leggeri	TOT. Pesanti	% Leggeri	% Pesanti
FASCIA MATTINA	07:30	0	0	61	2	3	0	66	71,5	66	3	100%	5%
	07:45	1	1	48	5	1	1	57	61,5	55	2	96%	4%
	08:00	0	0	60	2	3	0	65	70,5	62	3	95%	5%
	08:15	2	1	76	5	4	0	88	95	84	4	95%	5%
	08:30	0	0	65	4	1	1	71	76	69	2	97%	3%
	08:45	2	1	50	6	0	1	60	63	59	1	98%	2%
	09:00	2	0	42	2	1	0	47	48,5	46	1	98%	2%
	09:15	1	1	41	4	3	0	50	55,5	47	3	94%	6%
FASCIA POMERIGGIO	17:30	3	0	73	7	2	0	85	90	83	2	98%	2%
	17:45	4	0	73	1	2	0	80	81,5	78	2	98%	3%
	18:00	0	1	89	2	1	0	93	95	92	1	99%	1%
	18:15	1	2	81	2	1	0	87	88	86	1	99%	1%
	18:30	4	1	79	1	0	1	86	85,5	85	1	99%	1%
	18:45	0	0	50	1	0	0	51	51,5	51	0	100%	0%
	19:00	1	1	66	2	3	0	73	77,5	70	3	96%	4%
	19:15	0	0	62	3	0	0	65	66,5	65	0	100%	0%





1.2.10 S18 – Via Stazione



COMUNE DI MARTELLAGO	
<i>Rilievo manuale dei flussi di traffico</i>	
Sezione:	S18A
Descrizione:	VIA STAZIONE/PIAZZA IV NOVEMBRE
Direzione:	PIAZZA IV NOVEMBRE (NORD)
Intervallo:	15 minuti
Ora:	7:30-9:30 / 17:30-19:30
Giorno:	Martedì 20/02/2024

SEZIONE S18A VIA STAZIONE - DIREZIONE PIAZZA IV NOVEMBRE (NORD)													
		BICI	MOTO	AUTO	VEIC. COMM. LEGGERI	VEIC. COMM. PESANTI	AUTOBUS	TOT. Passaggi	Veicoli Equivalenti	TOT. Leggeri	TOT. Pesanti	% Leggeri	% Pesanti
FASCIA MATTINA	07:30	2	0	30	3	3	0	38	43	35	3	92%	8%
	07:45	1	0	37	0	2	3	43	50	38	5	88%	12%
	08:00	1	1	47	2	2	0	53	56	51	2	96%	4%
	08:15	1	2	57	1	2	0	62	65	61	2	98%	3%
	08:30	3	0	65	3	1	0	69	73,5	71	1	103%	1%
	08:45	2	0	58	2	2	1	63	69,5	62	3	98%	5%
	09:00	0	0	46	2	1	0	49	51,5	48	1	98%	2%
09:15	1	1	47	4	2	0	54	59	53	2	98%	4%	
FASCIA POMERIGGIO	17:30	3	1	82	2	0	0	88	87	88	0	100%	0%
	17:45	0	2	57	2	1	0	62	63,5	61	1	98%	2%
	18:00	4	1	78	0	1	0	84	83	83	1	99%	1%
	18:15	1	0	81	4	1	0	87	90	86	1	99%	1%
	18:30	2	1	88	1	0	0	92	91	92	0	100%	0%
	18:45	0	0	70	2	0	1	73	75,5	72	1	99%	1%
	19:00	1	0	71	0	0	0	72	71,5	72	0	100%	0%
19:15	0	0	54	1	1	0	56	58	55	1	98%	2%	

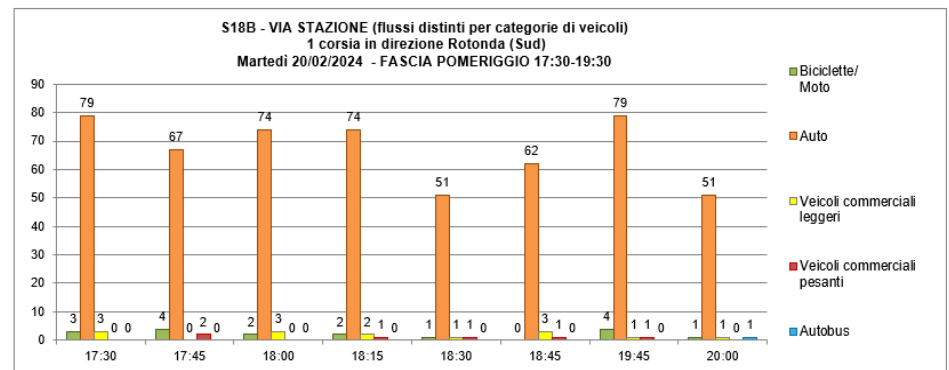
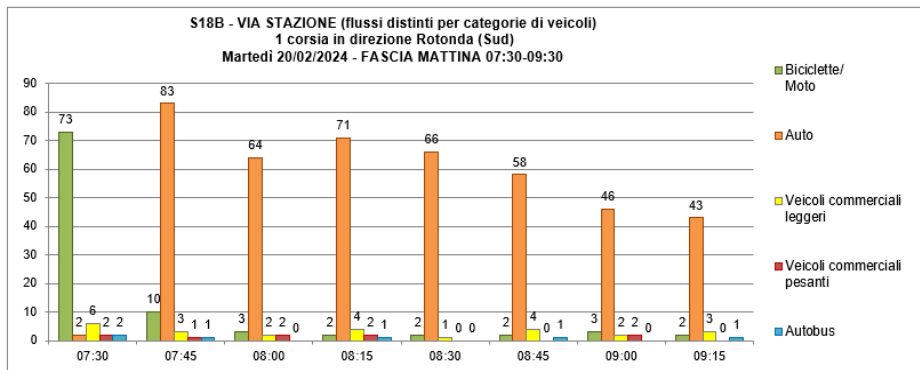
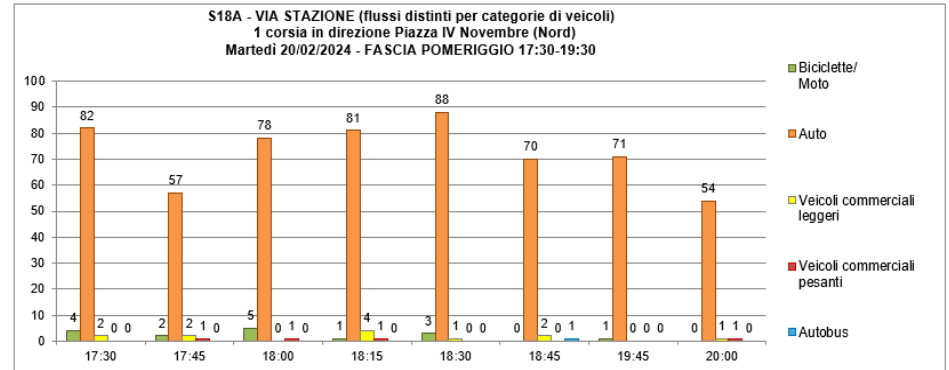
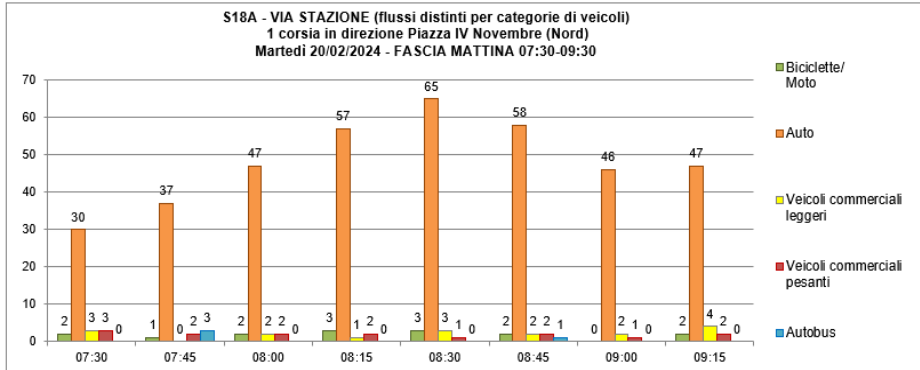
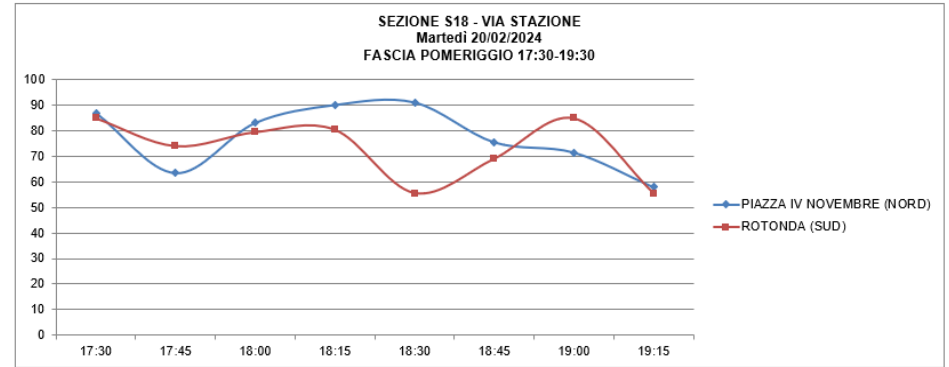
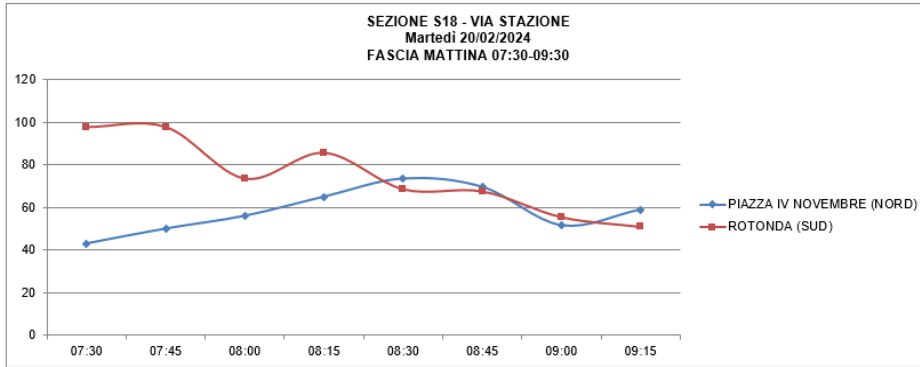




COMUNE DI MARTELLAGO	
<i>Rilievo manuale dei flussi di traffico</i>	
Sezione:	S18B
Descrizione:	VIA STAZIONE
Direzione:	ROTONDA (SUD)
Intervallo:	15 minuti
Ora:	7:30-9:30 / 17:30-19:30
Giorno:	Martedì 20/02/2024

SEZIONE S18B VIA STAZIONE - DIREZIONE ROTONDA (SUD)													
		BICI	MOTO	AUTO	VEIC. COMM. LEGGERI	VEIC. COMM. PESANTI	AUTOBUS	TOT. Passaggi	Veicoli Equivalenti	TOT. Leggeri	TOT. Pesanti	% Leggeri	% Pesanti
FASCIA MATTINA	07:30	3	0	73	2	6	2	83	97,5	81	8	98%	10%
	07:45	8	2	83	3	1	1	98	97,5	96	2	98%	2%
	08:00	2	1	64	2	2	0	71	73,5	69	2	97%	3%
	08:15	1	1	71	4	2	1	80	85,5	77	3	96%	4%
	08:30	1	1	66	1	0	0	69	68,5	69	0	100%	0%
	08:45	2	0	58	4	0	1	65	67,5	64	1	98%	2%
	09:00	3	0	46	2	2	0	53	55,5	51	2	96%	4%
09:15	2	0	43	3	0	1	49	51	48	1	98%	2%	
FASCIA POMERIGGIO	17:30	3	0	79	3	0	0	85	85	85	0	100%	0%
	17:45	3	1	67	0	2	0	73	74	71	2	97%	3%
	18:00	1	1	74	3	0	0	79	79,5	79	0	100%	0%
	18:15	1	1	74	2	1	0	79	80,5	78	1	99%	1%
	18:30	1	0	51	1	1	0	54	55,5	53	1	98%	2%
	18:45	0	0	62	3	1	0	66	69	65	1	98%	2%
	19:00	1	3	79	1	1	0	85	85	84	1	99%	1%
	19:15	1	0	51	1	0	1	54	55,5	53	1	98%	2%





1.2.11 S19 – SP38 via Olmo (Olmo Centro)



COMUNE DI MARTELLAGO	
<i>Rilievo manuale dei flussi di traffico</i>	
Sezione:	S19A
Descrizione:	SP38
Direzione:	VIA SELVANESE (EST)
Intervallo:	15 minuti
Ora:	7:30-9:30 / 17:30-19:30
Giorno:	Martedì 20/02/2024

		SEZIONE S19A SP38 - DIREZIONE VIA SELVANESE (EST)											
		BICI	MOTO	AUTO	VEIC. COMM. LEGGERI	VEIC. COMM. PESANTI	AUTOBUS	TOT. Passaggi	Veicoli Equivalenti	TOT. Leggeri	TOT. Pesanti	% Leggeri	% Pesanti
FASCIA MATTINA	07:30	1	4	213	20	9	3	250	275,5	238	12	95%	5%
	07:45	2	3	204	17	10	2	238	262	226	12	95%	5%
	08:00	0	1	215	10	11	1	238	260,5	226	12	95%	5%
	08:15	0	7	215	5	8	1	236	248,5	227	9	96%	4%
	08:30	0	4	200	9	7	0	220	233	213	7	97%	3%
	08:45	3	5	178	9	3	2	197	208	195	5	99%	3%
	09:00	0	2	161	3	7	0	173	184	166	7	96%	4%
	09:15	0	3	134	11	5	1	154	167	148	6	96%	4%
FASCIA POMERIGGIO	17:30	1	1	165	5	5	0	177	186	172	5	97%	3%
	17:45	0	4	175	2	0	2	183	185	181	2	99%	1%
	18:00	0	1	149	3	3	1	157	164	153	4	97%	3%
	18:15	0	4	167	7	1	1	180	184,5	178	2	99%	1%
	18:30	0	0	148	7	0	1	156	161	155	1	99%	1%
	18:45	0	2	158	9	3	1	173	182,5	169	4	98%	2%
	19:00	0	1	145	5	2	1	154	160,5	151	3	98%	2%
	19:15	0	0	160	4	0	1	165	168,5	164	1	99%	1%

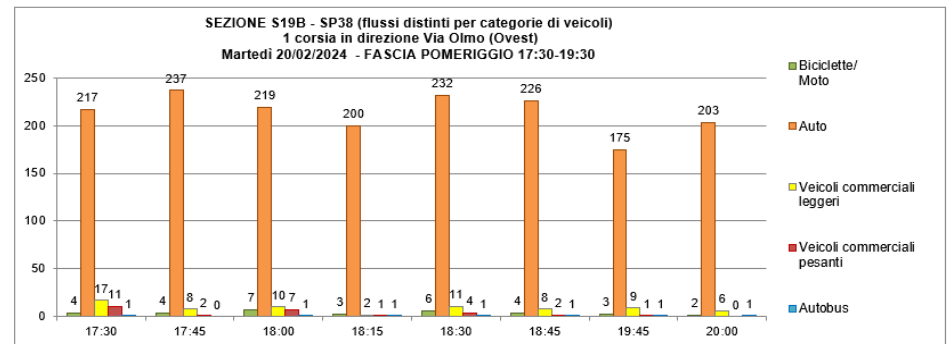
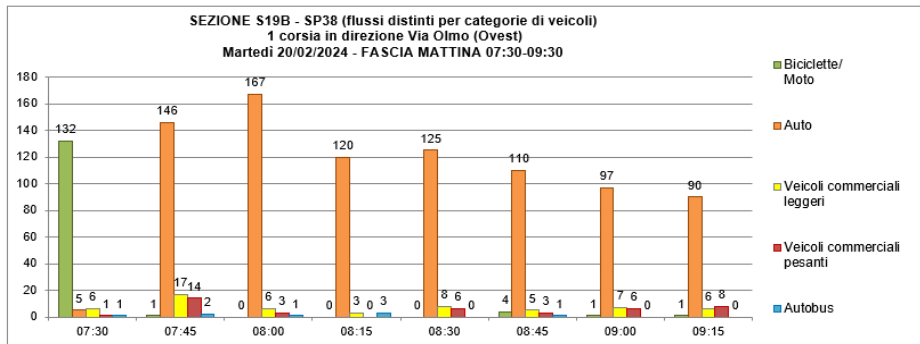
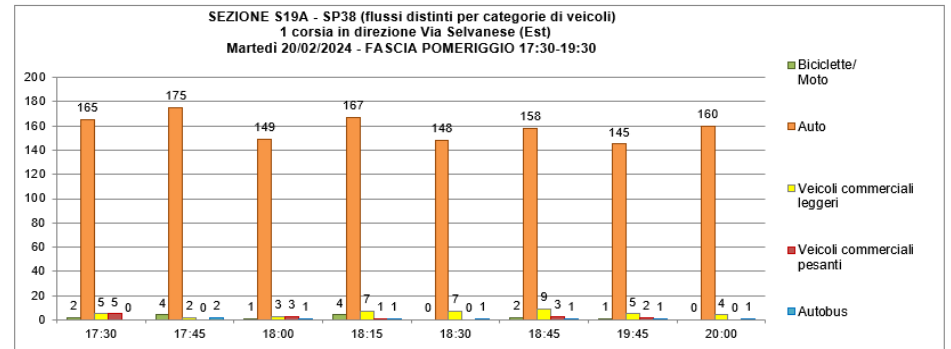
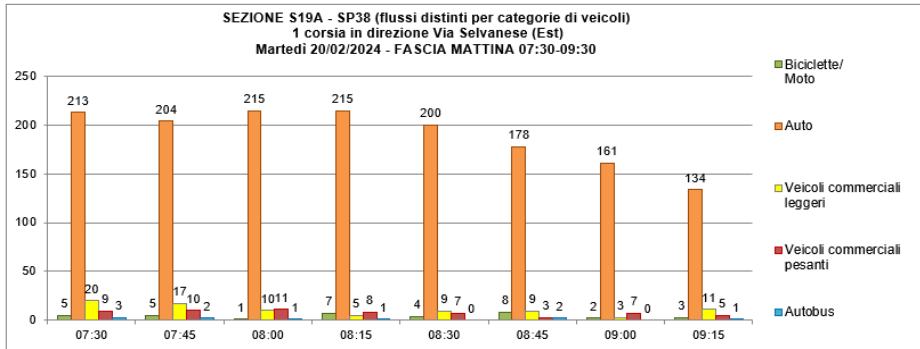
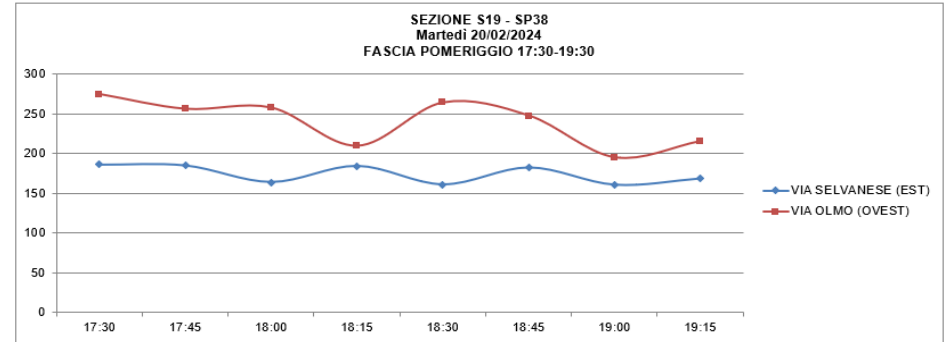
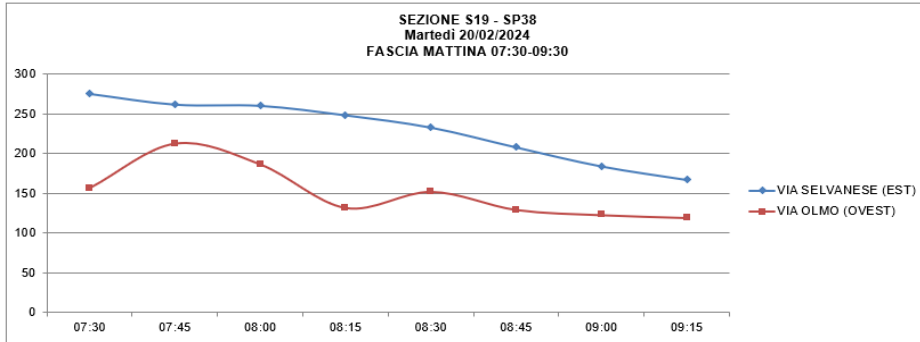




COMUNE DI MARTELLAGO	
<i>Rilievo manuale dei flussi di traffico</i>	
Sezione:	S19B
Descrizione:	SP38
Direzione:	VIA OLMO (OVEST)
Intervallo:	15 minuti
Ora:	7:30-9:30 / 17:30-19:30
Giorno:	Martedì 20/02/2024

SEZIONE S19B SP38 - DIREZIONE VIA OLMO (OVEST)													
		BICI	MOTO	AUTO	VEIC. COMM. LEGGERI	VEIC. COMM. PESANTI	AUTOBUS	TOT. Passaggi	Veicoli Equivalenti	TOT. Leggeri	TOT. Pesanti	% Leggeri	% Pesanti
FASCIA MATTINA	07:30	0	0	132	5	6	1	144	157	143	7	99%	5%
	07:45	0	1	146	17	14	2	180	212	164	16	91%	9%
	08:00	0	0	167	6	3	1	177	186	173	4	98%	2%
	08:15	0	0	120	3	0	3	126	132	123	3	98%	2%
	08:30	0	0	125	8	6	0	139	152	133	6	96%	4%
	08:45	0	4	110	5	3	1	123	129,5	119	4	97%	3%
	09:00	0	1	97	7	6	0	111	123	105	6	95%	5%
	09:15	0	1	90	6	8	0	105	119,5	97	8	92%	8%
FASCIA POMERIGGIO	17:30	0	4	217	17	11	1	250	274,5	238	12	95%	5%
	17:45	0	4	237	8	2	0	251	256	249	2	99%	1%
	18:00	0	7	219	10	7	1	244	257,5	236	8	97%	3%
	18:15	0	3	200	2	1	1	207	209,5	205	2	99%	1%
	18:30	0	6	232	11	4	1	254	264	249	5	98%	2%
	18:45	0	4	226	8	2	1	241	247,5	238	3	99%	1%
	19:00	0	3	175	9	1	1	189	195	187	2	99%	1%
	19:15	0	2	203	6	0	1	212	215,5	211	1	100%	0%





1.3 Le indagini di sosta: i risultati

Sulla base dei dati raccolti è stato possibile determinare il tasso di riempimento medio degli stalli in esame per le fasce orarie stabilite e cioè il rapporto tra la disponibilità totale degli stalli presenti nell'area di sosta e gli stalli occupati al momento del rilievo; questa statistica consente di valutare, per intervalli di 60 minuti, il livello di fruizione degli stalli da parte dell'utenza; nello specifico si riportano i dati tabellati alla fine del presente resoconto.

Dall'indagine, complessivamente, non risultano particolari criticità legate alla sosta, e i dati raccolti in molti casi sono sovrapponibili a quelli del PUMS2023, tuttavia in due momenti della giornata (11,00-12,00 e 17,30-18,30) si registrano, in alcuni ambiti, evidenti criticità o fenomeni di sovrasaturazione che diventano più rilevanti in rapporto al dato crescente sul flusso veicolare che in alcune arterie abbatte drasticamente il livello di servizio dell'arco stradale.

Per Martellago Capoluogo la zona lungo via Castellana presenta tassi di utilizzo piuttosto alti (tra l'80 ed il 100% ed oltre) durante la fascia oraria tra le 11,00 e le 12,00; in particolare l'area a parcheggio di via del Giardiniere a nord della Castellana, presenta una sovrasaturazione che comporta la spasmodica ricerca di sosta in tutto il reticolo viario compreso tra via Paolazzi e piazza Vittoria. Anche via Fapanni risente di particolari criticità nella medesima fascia oraria e, assieme a via Grimani, anche in quella pre-serale (17,30-18,30) con tassi di utilizzo che sfiorano il 100%. Durante il venerdì, giorno di mercato, la situazione di criticità diventa ancor più evidente in via Fapanni e via Grimani con punte di utilizzo del 120% e creazione di traffico strisciante alla ricerca di parcheggio.

A Maerne il sistema dei parcheggi non presenta particolari criticità, anche se si testimonia un utilizzo vicino al 80% nei giorni feriali per le aree di Piazza Ilaria Alpi, e via Giotto e una saturazione prossima al 100% per il parcheggio in prossimità del Parco del Carabiniere soprattutto nelle fasce orarie comprese tra le 11,00-12,00 e le 17,30-18,30. Durante la fascia oraria compresa tra le 8,00 e le 9,00 il tasso di utilizzo, se pur vicino al 70%, si distribuisce in misura più omogenea su tutta la sosta a corona di piazza IV Novembre. In occasione del mercato settimanale del mercoledì, la chiusura dell'area di via Giotto ed il mancato utilizzo dei suoi 150 posti auto, comporta una certa sofferenza diffusa nei restanti 422 posti auto distribuiti radialmente rispetto al centro della frazione.

Ad Olmo la situazione appare leggermente migliore rispetto ai due casi precedenti, se non altro perché la particolare conformazione del suo "centro lineare", la conseguente distribuzione abbastanza omogenea dei parcheggi e l'utilizzo pubblico di aree di sosta private, contribuiscono a limitare i fenomeni di congestione lungo via Olmo che raramente superano il 90% di utilizzo, anche nei momenti in cui il livello di servizio della strada si avvicina alla saturazione. Quanto riferito non varia molto durante il giorno di mercato del sabato in quanto parte del parcheggio di Piazzale Donatori di Sangue viene comunque utilizzato per la sosta.



INCROCIO DATI TRA OFFERTA E DOMANDA DI SOSTA - MARTELLAGO CAPOLUOGO										
Area/via	Sosta libera	Sosta disco	Numero stalli N°	Percentuale riempimento residenti	Percentuale riempimento giorno feriale 8,00-9,00 %	Percentuale riempimento giorno feriale 11,00-12,00 %	Percentuale riempimento giorno feriale 17,30-18,30 %	Percentuale riempimento giorno di mercato 8,00-9,00 %	Percentuale riempimento giorno di mercato 11,00-12,00 %	Percentuale riempimento giorno di mercato 17,30-18,30 %
1- Via del Giardiniere	x		58	43	80	110	70	120	160	70
2- Piazza Vittoria - Carretta		x	27	30	65	95	105	105	110	90
3- Piazza Vittoria villa Grimani	x		24	4	14	70	40	30	80	80
4 - via Roma Chiesa	x		43	14	55	40	45	80	70	100
5 - testa di via Friuli	x		45	24	25	65	28	40	75	35
6 - via Roma		x	3	-	-	30	-	-	33	-
7 - Piazza Bertati		x	13	30	46	110	100	-	-	100
8 - via Fapanni nord		x	40	25	35	75	60	-	-	65
9 - via Grimani		x	26	8	70	100	80	95	150	100
10 - via Fapanni mercato del pesce	x		28	10	30	95	85	-	-	35
11 - via Friuli sud-ovest	x		19	58	40	60	60	-	-	60
12 - via Fapanni sx	x		32	19	35	60	65	-	-	55
13 - via Fapanni supermercato Sacchetto	x		35	46	40	80	80	90	110	70
14 - via Fapanni panificio	x		8	75	65	75	48	90	100	65
15 - via Fapanni sud	x		19	74	85	60	100	100	100	80
16 - via Fapanni Centro Medico	x		17	35	90	100	98	100	110	85
17 - via Trento scuole	x		38	-	80	100	90	80	110	40
18 - via Friuli sud-est	x		24	46	60	70	60	95	100	60
19 - via Grimani sud	x		18	50	56	70	50	90	100	100
20 - piazza Vittoria	x		8	13	50	100	60	150	100	50
21 - piazza Vittoria imbocco via Fapanni		x	24	17	50	90	70	50	100	70
22 - parcheggio Municipio	x		44	14	60	80	50	60	110	50
23 - piazza Vittoria Municipio lato strada	x		16	6	30	60	30	30	90	50
24 - lato est Municipio	x		8	13	60	80	100	40	100	100
25 - via Canove nord	x		10	10	40	50	30	30	50	20
26 - via Canove	x		19	5	40	60	60	40	100	120
27 - Piazza Vittoria uffici tecnici	x		16	13	85	90	70	70	120	90
28 - piazza Vittoria negozi		x	32	50	60	80	100	80	100	100
29 - via Verdi		x	6	50	60	100	100	80	100	100
30- via Castellana est Farmacia		x	2	50	100	100	50	50	100	100
31 - parcheggio Banco San Marco (privato)	x		30	10	95	110	90	80	130	130
32 - via Castellana bar	x		7	14	80	100	120	100	130	100
33 - via Castellana negozi Amplifon		x	6	-	50	120	80	100	90	100
34 - via Castellana zona edificio "900"	x		25	64	60	100	100	70	100	90
35 - via Castellana zona supermercato e parcheggio PEEP	x		26	62	70	100	110	50	90	65
36 - via Castellana parcheggio Generali	x		20	80	60	60	90	60	130	90
37 - via Liguria area PEEP	x		102	100	80	110	80	80	100	100
38 - parcheggio scambiatore bus via Friuli	x		50	30	40	30	30	30	30	30

Dati offerta/domanda di sosta Martellago Capoluogo



INCROCIO DATI TRA OFFERTA E DOMANDA DI SOSTA - MAERNE

Aree/via	Sosta libera	Sosta disco	Numero stalli	Percentuale riempimento residenti	Percentuale riempimento giorno ferialle 8,00-9,00 %	Percentuale riempimento giorno ferialle 11,00-12,00 %	Percentuale riempimento giorno ferialle 17,30-18,30 %	Percentuale riempimento giorno di mercato 8,00-9,00 %	Percentuale riempimento giorno di mercato 11,00-12,00 %	Percentuale riempimento giorno di mercato 17,30-18,30 %
1 - Via Giotto nord	X		17	50	63	74	75	-	-	77
2 - Piazza Giotto	X		132	30	40	50	55	-	-	50
3 - via Canaletto	X		35	80	60	73	86	41	64	55
4 - via Stazione	X		22	23	50	75	90	40	70	60
5 - via Stazione (privato)	X		10	40	60	100	60	70	100	50
6 - via Titiano Poste		X	5	-	60	100	20	50	100	30
7 - via Stazione		X	13	23	38	80	90	38	100	80
8 - via Manzoni	X		30	50	65	70	60	67	67	70
9 - via Stazione Despar		X	21	50	63	67	60	67	67	70
10 - Piazza IV Novembre BCC	X		30	70	85	100	95	90	100	95
11 - via Rovieigo Ferramenta		X	7	50	100	100	70	90	100	100
12 - via Rovieigo Banca CarVE	X		27	70	65	80	50	65	80	50
13 - via Rovieigo Banca CarVE		X	8	60	65	90	70	75	65	65
14 - Piazza IV Novembre verso via Rialto	X		18	20	40	90	90	30	90	90
15 - Piazza Iarla Alpi	X		25	70	80	100	100	90	110	100
16 - Via Rialto Ovest	X		35	43	45	80	70	45	75	45
17 - via Rialto Est	X		5	20	20	60	100	60	100	100
18 - Piazza IV Novembre		X	11	-	90	100	86	100	100	90
19 - Piazza IV Novembre	X		8	-	80	40	80	60	80	80
20 - Biblioteca	X		9	70	70	90	90	70	90	90
21 - Piazza IV Novembre		X	8	40	40	100	100	70	100	100
22 - Parco del Carabiniere	X		43	100	90	100	95	95	100	95
23 - via Manzoni Centro Medico		X	17	100	90	90	100	95	100	100
24 - via Olmo	X		9	50	50	100	50	50	100	50
25 - via Olmo	X		4	50	50	40	60	50	50	50
26 - via Olmo		X	16	-	-	20	20	15	15	15
27 - via Olmo	X		8	40	40	20	20	25	20	-
28 - via Olmo	X		3	-	25	65	65	30	60	60

Dati offerta/domanda di sosta Maerne



INCROCIO DATI TRA OFFERTA E DOMANDA DI SOSTA – OLMO										
Area/via	Sosta libera	Sosta disco	Numero stalli N°	Percentuale riempimento residenti	Percentuale riempimento giorno feriale 8,00-9,00 %	Percentuale riempimento giorno feriale 11,00-12,00 %	Percentuale riempimento giorno feriale 17,30-18,30 %	Percentuale riempimento giorno di mercato 8,00-9,00 %	Percentuale riempimento giorno di mercato 11,00-12,00 %	Percentuale riempimento giorno di mercato 17,30-18,30 %
1- Via Olmo – via Marnelli	X		35	8	8	13	9	8	16	8
2- Via Olmo Parafarmacia	X		15	15	50	40	80	50	20	50
3 – Parco via Papa Luciani	X		35	17	15	10	8	8	6	8
4 – via Olmo fronte Braccelleria	X		11	36	60	90	90	80	90	90
5 – via Olmo RossArt	X		20	50	70	80	50	100	100	80
6 – via Papa Luciani	X		35	60	60	80	75	60	80	70
7 – via Olmo Ghemo de Tuto	X		6	-	70	100	100	70	100	100
8 – via Olmo Hausbrandt caffè	X		31	80	100	100	80	90	100	60
9 – via Olmo Animalmania	X		2	-	50	100	50	50	50	100
10 – via Olmo studio grafico professionale	X		3	-	33	33	-	-	33	33
11 – via Olmo parrucchiera e dentista	X		10	-	10	10	10	10	10	20
12 – via Olmo Bortolato	X		11	18	55	50	60	50	50	50
13 – via Olmo veterinario	X		11	-	25	100	100	50	100	50
14 – Via Olmo La Perla e Immobiliare Olmo	X		18	22	60	90	80	40	100	90
15 – via Don Minzoni Parcheggio e strada	X		56	15	60	60	80	40	90	80
16 – via Olmo Cantina dei Sapori	X		11	18	18	50	60	60	70	50
17 – via Olmo negozio Alimentari	X		3	-	-	70	20	33	33	33
18 – via Olmo abbigliamento 301	X		7	-	-	57	57	-	57	57
19 – via Olmo La Farmacia	X		10	-	25	100	25	-	25	-
20 – via Casati	X		20	60	50	60	80	60	60	80
21 – via Olmo	X		8	-	20	26	26	20	26	32
22 – via Olmo Supermercato MAXI	X	X	19	-	50	80	80	50	80	80
23 – via Tito Speri	X		15	53	53	70	70	60	70	70
24 – via giornalaio e bar	X		13	100	140	100	120	80	120	120
25 – via Olmo NoviGest	X		10	50	60	70	70	60	60	60
26 – Piazza Maestri del Lavoro	X		38	50	90	80	100	70	90	90
27 – Piazza Maestri del Lavoro nord	X	X	22	14	60	70	100	70	70	70
28 – via Olmo contro-strada sud	X		12	17	50	50	60	60	80	80
29 – Piazzale Donatori di Sangue	X		49	14	14	60	50	60	60	60
30 – via Selvanese ex Centro Civico	X		36	-	3	3	11	8	11	8

Dati offerta/domanda di sosta Olmo



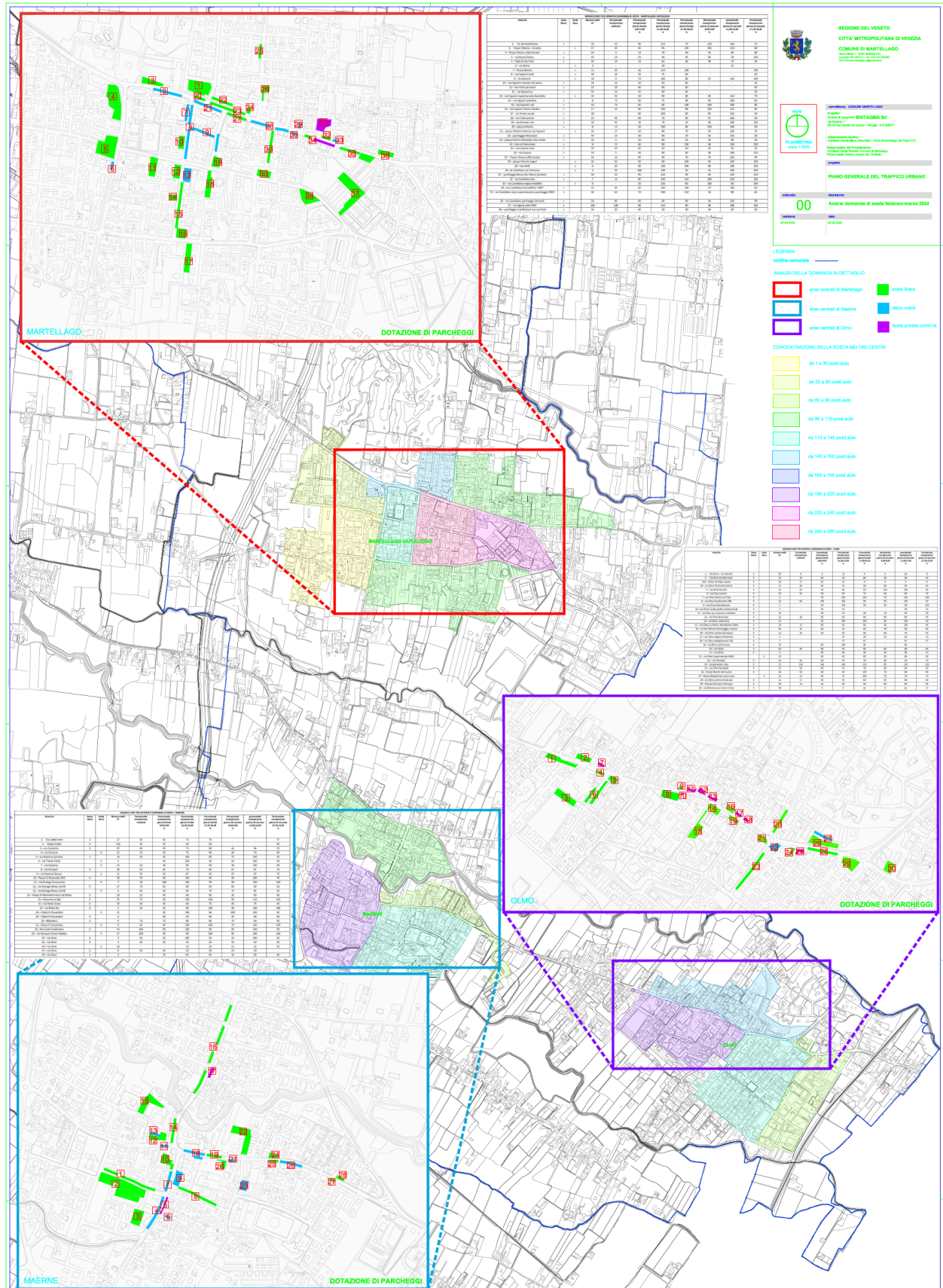


Tavola riassuntiva offerta/domanda di sosta Comune di Martellago

