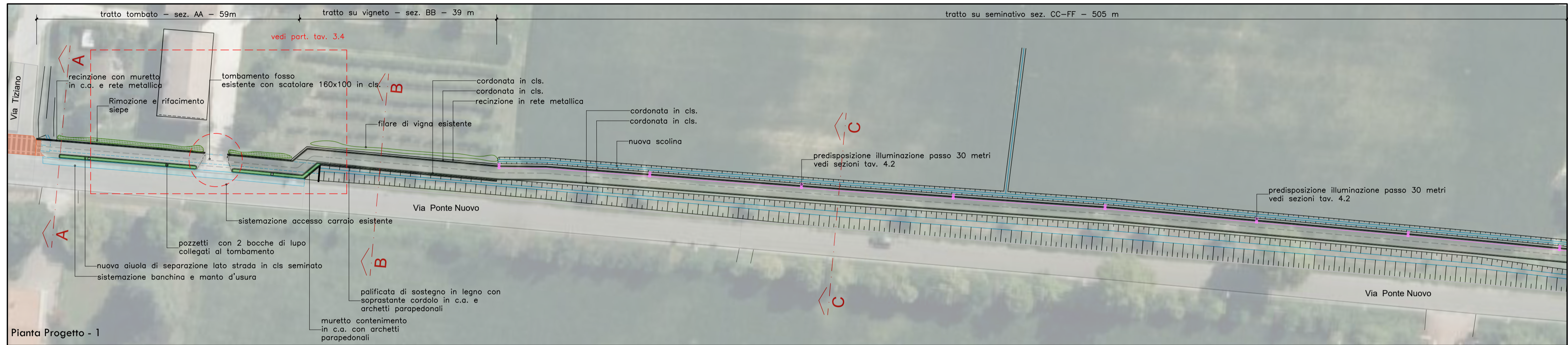


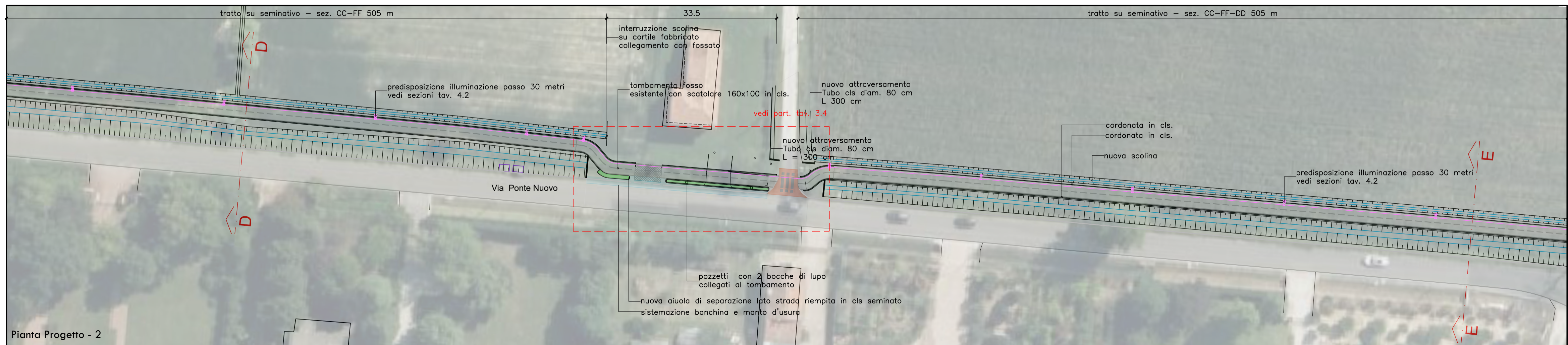
Pianta Rilievo - 1



Pianta Progetto - 1



Pianta Rilievo - 2



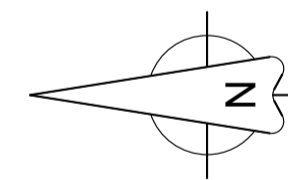
Pianta Progetto - 2



**CITTA' METROPOLITANA DI VENEZIA**

Area Mobilità  
Servizio Trasporti Eccezionali, Ponti e Piste Ciclabili

Cà Corner, San Marco 2662 - 30124 Venezia (VE)  
Via Forte Marghera, 191 - 30173 Mestre (VE)



**PROGETTO DI FATTIBILITA' TECNICO ECONOMICA**

Realizzazione della pista ciclopedonale lungo via Ponte Nuovo in località Peseggia tra l'incrocio con via Tiziano e il fiume Dese nei comuni di Scorzè, Venezia e Martellago

**IL RESPONSABILE DEL PROCEDIMENTO**  
Ing. Nicola Torricella

**SUPPORTO AL RUP**  
Ing. Rossella Guarnato  
Geom. Bruno Ruffini

Via Ponte Nuovo, Via Morosini  
Scorzè, Venezia, Martellago

**PROGETTAZIONE**  
**PNC - ASSOCIATI**  
architettura & ingegneria  
Via Provinciale Nord 2 - 30020 Povegliano Veneto (TV) - Tel. 0423-810001  
www.pnc-associati.it

ing. Marco Cagnin

planimetria di rilievo planimetria di progetto 1/3

REV.	DESCRIZIONE	DATA
0001_PFT03.01	Evidenziato attraversamento Ciclopedonale	14/10/2024

**PFTE 03.1**

Scala: 1/500