COMUNE DI MARTELLAGO

Città Metropolitana di Venezia

PIANO URBANO DEL TRAFFICO

Rilievo dell'offerta e della domanda di sosta

COMM.	DOC.	REV.	SCALA	FILE
CET	A003	0	1:5000	CETA0030

Coordinamento generale e responsabile del progetto: ING. TITO BERTI NULLI

Sintagma

Dott. Ing. TITO BERTI NULLI
Dott. Ing. NANDO GRANIERI
Dott. Ing. VASCO TRUFFINI
Dott. Ing. FEDERICO DURASTANTI
Dott. Ing. LUCA NANI
Dott. Ing. LUCA DINELLI
Dott. Ing. LAURA CASAVECCHIA
Dott. Ing. CLARA DRAGHINI
Dott. Geol. ALESSIA LISETTI
Dott. Arch. SERENA BRACCHINI
Dott. Arch. MATTIA GORETTI
Dott. Ing. ELISABETTA SELLARI
Dott. Arch. CRISTINA PRESCIUTTI
Dott. Ing. ELENA BARTOLOCCI
Dott. Ing. LUCIA SPACCINI
Dott. Ing. MICHELA BOTTA
Dott. Agr. FILIPPO BERTI NULLI
Dott. Ing. MARCO ABRAM
Dott. Ing. LAURA SERENNA
Dott. Ing. FILIPPO PAMBIANCO
Dott. Ing. LAURA GIULIETTI
Dott. Ing. FABIO NEGOZIO
Dott. Ing. RICCARDO BERTI NULLI
Dott. Ing. VALENTINA FAINA
Dott. Ing. CLAUDIO ROSSI
Dott. Ing. LORENZA DI MARTINO

COLLABORAZIONE TECNICA:
Arch. MASSIMILIANO MANCHIARO
- Ufficio di Martellago, da Piazza 3/12 -

RESPONSABILE DEL PROCEDIMENTO:
Arch. NADIA ROSSATO
- Responsabile Settore Assetto del Territorio, Comune di Martellago -

REVISIONE	DATA	OGGETTO	REDATTO	VERIFICATO	AUTORIZZATO
0	Ottobre '24		-	Berti Nulli	Berti Nulli

SINTAGMA s.r.l. VIA ROBERTA, 1 - 06132 S.MARTINO IN CAMPO - PERUGIA Tel: +39.075.609071 Fax: +39.075.6090722 Email: sintagma@sintagma-ingegneria.it

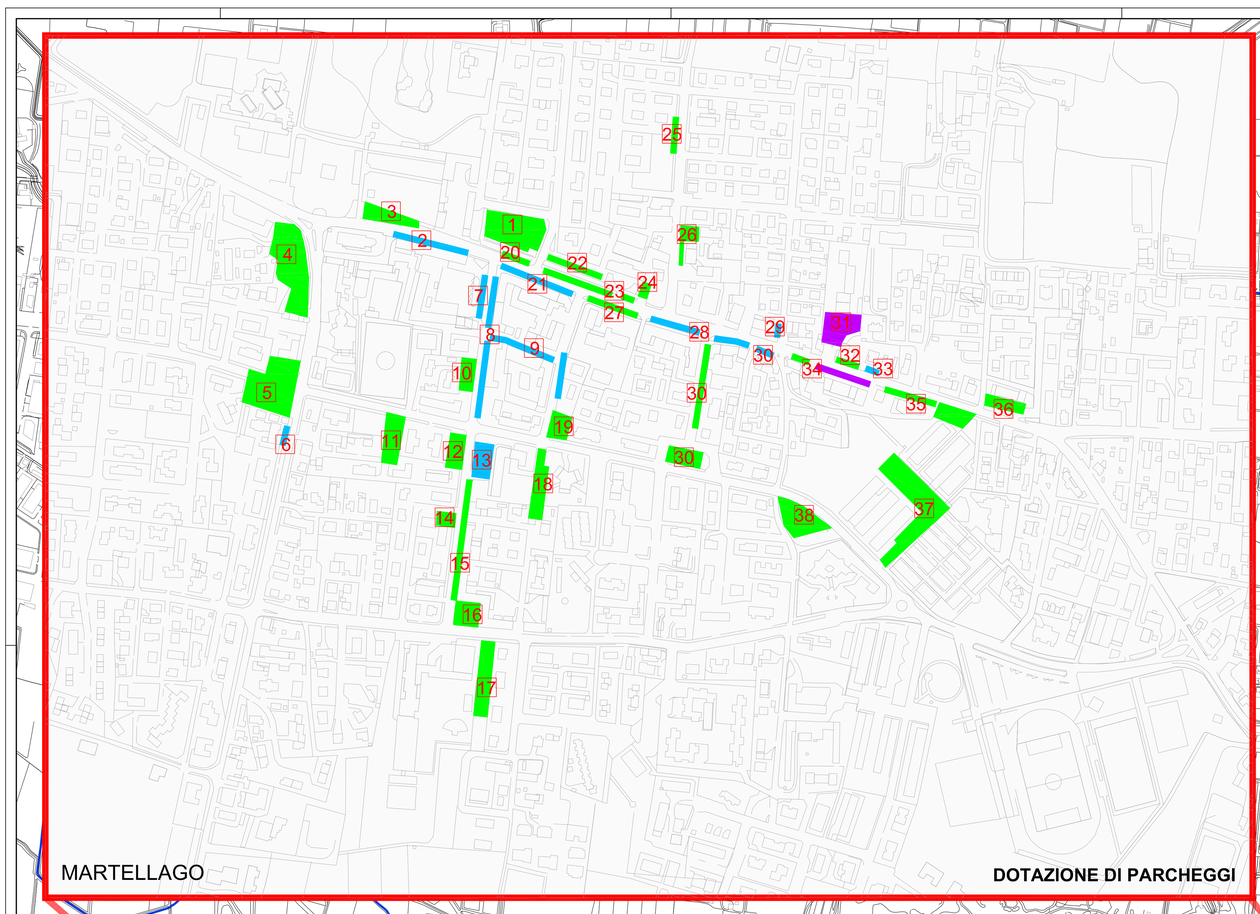

INCROCIO DATI TRA OFFERTA E DOMANDA DI SOSTA – MARTELLAGO CAPOLUOGO

Area/via	Sosta libera	Sosta disco	Numero stalli N°	Percentuale riempimento residenti	Percentuale riempimento giorno feriale 8,00-9,00 %	Percentuale riempimento giorno feriale 11,00-12,00 %	Percentuale riempimento giorno feriale 17,30-18,30 %	Percentuale riempimento giorno di mercato 8,00-9,00 %	percentuale riempimento giorno di mercato 11,00-12,00 %	Percentuale riempimento giorno di mercato 17,30-18,30 %
1- Via del Giardiniere	x		58	43	80	110	70	120	160	70
2- Piazza Vittoria - Carretta		x	27	30	65	95	105	105	110	90
3 – Piazza Vittoria villa Grimani	x		24	4	14	70	40	30	80	80
4 – via Roma Chiesa	x		43	14	55	40	45	80	70	100
5 – testa di via Friuli	x		45	24	25	65	28	40	75	35
6 – via Roma		x	3	-	-	30	-	-	33	-
7 – Piazza Bertati		x	13	30	46	110	100	-	-	100
8 – via Fapanni nord		x	40	25	35	75	60	-	-	65
9 – via Grimani		x	26	8	70	100	80	95	150	100
10 – via Fapanni mercato del pesce	x		28	10	30	95	85	-	-	35
11 – via Friuli sud-ovest	x		19	58	40	60	60	-	-	60
12 – via Fapanni sx	x		32	19	35	60	65	-	-	55
13 – via Fapanni supermercato Sacchetto		x	35	46	40	80	80	90	110	70
14 – via Fapanni panificio	x		8	75	65	75	48	90	100	65
15 – via Fapanni sud	x		19	74	85	60	100	100	100	80
16 – via Fapanni Centro Medico	x		17	35	90	100	98	100	110	85
17 – via Trento scuole	x		38	-	80	100	90	80	110	40
18 – via Friuli sud-est	x		24	46	60	70	60	95	100	60
19 – via Grimani sud	x		18	50	56	70	50	90	100	100
20 – piazza Vittoria	x		8	13	50	100	60	150	100	50
21 – piazza Vittoria imbocco via Fapanni		x	24	17	50	90	70	50	100	70
22 – parcheggio Municipio	x		44	14	60	80	50	60	110	50
23 – piazza Vittoria Municipio lato strada	x		16	6	30	60	30	30	90	50
24 – lato est Municipio	x		8	13	60	80	100	40	100	100
25 – via Canove nord	x		10	10	40	50	30	30	50	20
26 – via Canove	x		19	5	40	60	60	40	100	120
27 – Piazza Vittoria uffici tecnici	x		16	13	85	90	70	70	120	90
28 – piazza Vittoria negozi		x	32	50	60	80	100	80	100	100
29 – via Verdi		x	6	50	60	100	100	80	100	100
30- via Castellana est Farmacia		x	2	50	100	100	50	50	100	100
31 – parcheggio Banco San Marco (privato)	x		30	10	95	110	90	80	130	130
32 – via Castellana bar	x		7	14	80	100	120	100	130	100
33 – via Castellana negozi Amplifon		x	6	-	50	120	80	100	90	100
34 – via Castellana zona edificio "900"	x		25	64	60	100	100	70	100	90
35 – via Castellana zona supermercato e parcheggio PEEP	x		26	62	70	100	110	50	90	65
36 – via Castellana parcheggio Generali	x		20	80	60	60	90	60	130	90
37 – via Liguria area PEEP	x		102	100	80	110	80	80	100	100
38 – parcheggio scambiatore bus via Friuli	x		50	30	40	30	30	30	30	30

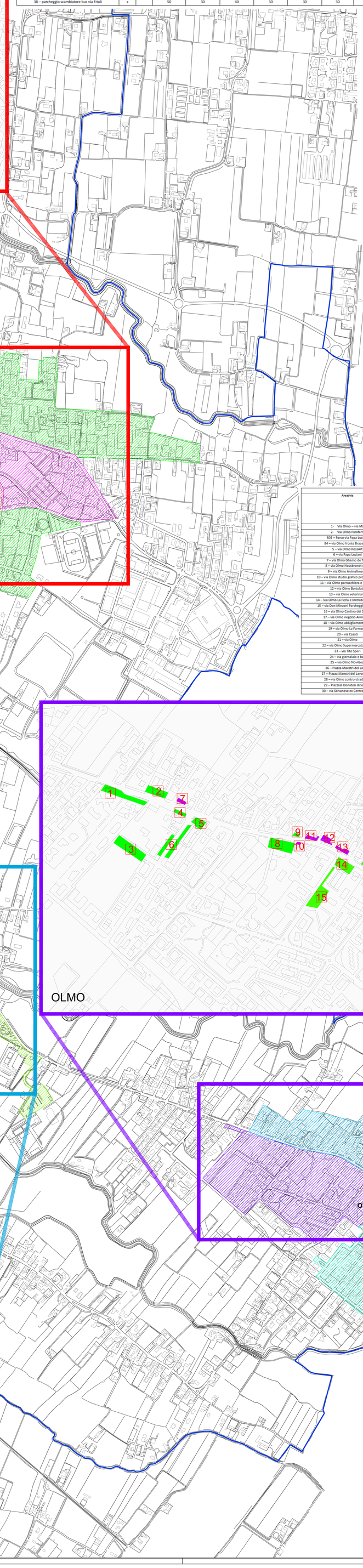

LEGENDA

confine comunale

ANALISI DELLA DOMANDA IN DETTAGLIO

- aree centrali di Martellago
- aree centrali di Maerne
- aree centrali di Olmo
- sosta libera
- disco orario
- sosta privata comm.le

CONCENTRAZIONE DELLA SOSTA NEI TRE CENTRI

- da 1 a 30 posti auto
- da 30 a 60 posti auto
- da 60 a 90 posti auto
- da 90 a 110 posti auto
- da 110 a 140 posti auto
- da 140 a 160 posti auto
- da 160 a 190 posti auto
- da 190 a 220 posti auto
- da 220 a 240 posti auto
- da 240 a 280 posti auto

INCROCIO DATI TRA OFFERTA E DOMANDA DI SOSTA – OLMO

Area/via	Sosta libera	Sosta disco	Numero stalli N°	Percentuale riempimento residenti	Percentuale riempimento giorno feriale 8,00-9,00 %	Percentuale riempimento giorno feriale 11,00-12,00 %	Percentuale riempimento giorno feriale 17,30-18,30 %	Percentuale riempimento giorno di mercato 8,00-9,00 %	percentuale riempimento giorno di mercato 11,00-12,00 %	Percentuale riempimento giorno di mercato 17,30-18,30 %
1- Via Olmo – via Mameli	X		35	8	8	13	9	8	16	8
2- Via Olmo Parafarmacia	X		15	15	50	40	80	50	20	50
503 – Parco via Papa Luciani	X		35	17	15	10	8	8	6	8
84 – via Olmo fronte Bracelleria	X		11	36	60	90	90	80	90	90
5 – via Olmo RossArt	X		20	50	70	80	50	100	100	80
6– via Papa Luciani	X		35	60	60	80	75	60	80	70
7 – via Olmo Ghemo de Tuto	X		6	-	70	100	100	70	100	100
8 – via Olmo Hausbrandt caffè	X		31	80	100	100	80	90	100	60
9 – via Olmo Animalimania	X		2	-	50	100	50	50	50	100
10 – via Olmo studio grafico professionale	X		3	-	33	33	-	-	33	33
11 – via Olmo parrucchiera e dentista	X		10	-	10	10	10	10	10	20
12 – via Olmo Bortolato	X		11	18	55	50	60	50	50	50
13 – via Olmo veterinario	X		11	-	25	100	100	50	100	50
14 – Via Olmo La Perla e Immobiliare Olmo	X		18	22	60	90	80	40	100	90
15 – via Don Minzoni Parcheggio e strada	X		56	15	60	60	80	40	90	80
16 – via Olmo Cantina dei Sapori	X		11	18	18	50	60	60	70	50
17 – via Olmo negozio Alimentari	X		3	-	-	70	20	33	33	33
18 – via Olmo abbigliamento 301	X		7	-	-	57	57	-	57	57
19 – via Olmo La Farmacia	X		10	-	25	100	25	-	25	-
20 – via Casati	X		20	60	50	60	80	60	60	80
21 – via Olmo	X		8	-	20	26	26	20	26	32
22 – via Olmo Supermercato MAXI		X	19	-	50	80	80	50	80	80
23 – via Tito Speri	X		15	53	53	70	70	60	70	70
24 – via giornalaio e bar	X		13	100	140	100	120	80	120	120
25 – via Olmo NovoGest	X		10	50	60	70	70	60	60	60
26 – Piazza Maestri del Lavoro	X		38	50	90	80	100	70	90	90
27 – Piazza Maestri del Lavoro nord		X	22	14	60	70	100	70	70	70
28 – via Olmo contro-strada sud	X		12	17	50	50	60	60	80	80
29 – Piazzale Donatori di Sangue	X		49	14	14	60	50	60	60	60
30 – via Selvanese ex Centro Civico	X		36	-	3	3	11	8	11	8

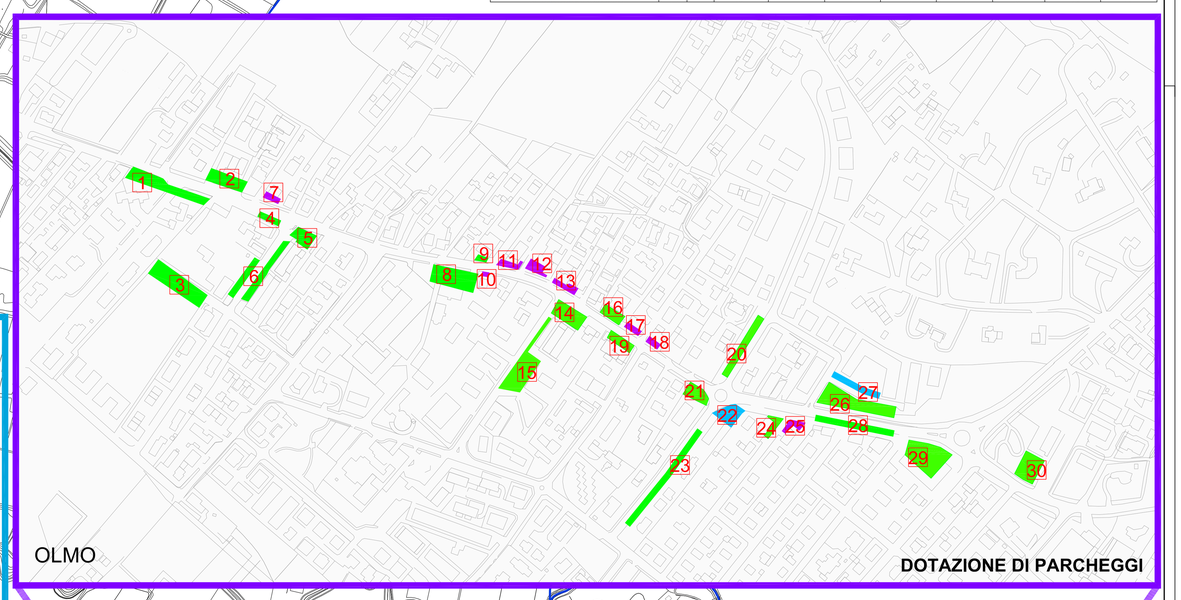

INCROCIO DATI TRA OFFERTA E DOMANDA DI SOSTA – MAERNE
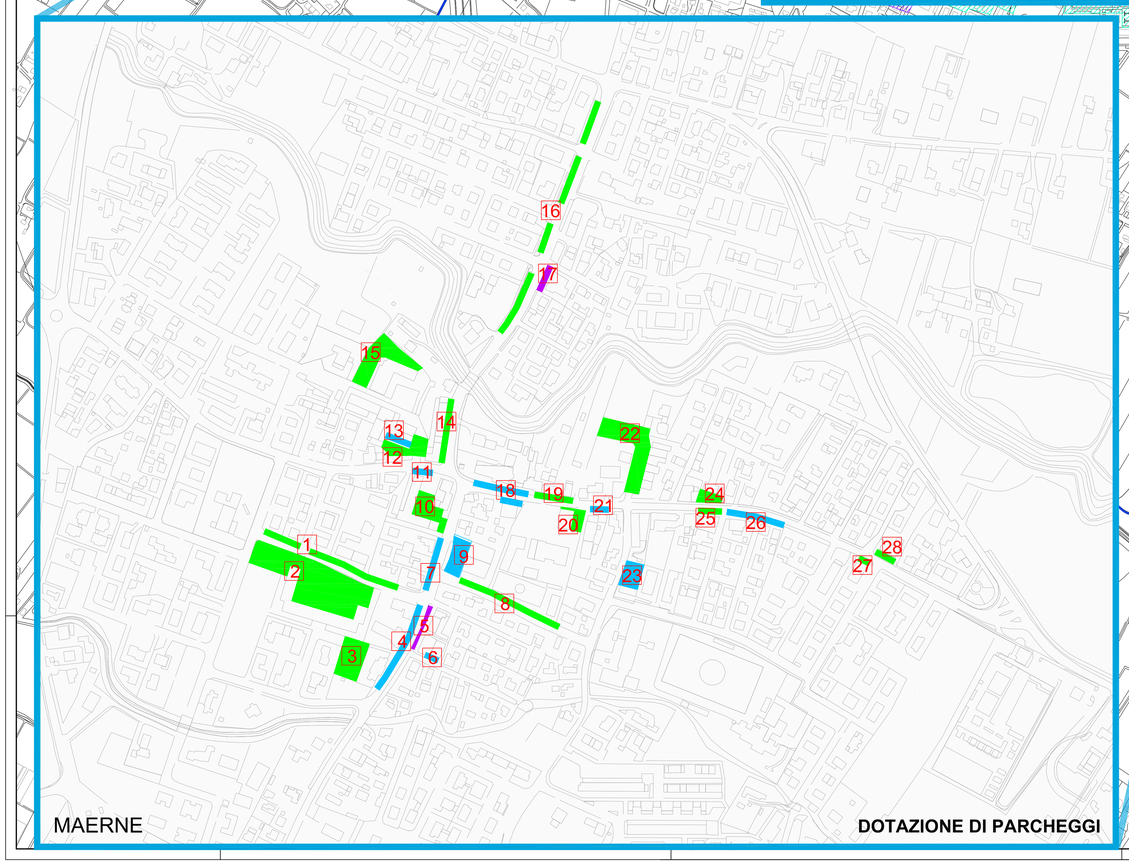
Area/via	Sosta libera	Sosta disco	Numero stalli N°	Percentuale riempimento residenti	Percentuale riempimento giorno feriale 8,00-9,00 %	Percentuale riempimento giorno feriale 11,00-12,00 %	Percentuale riempimento giorno feriale 17,30-18,30 %	Percentuale riempimento giorno di mercato 8,00-9,00 %	percentuale riempimento giorno di mercato 11,00-12,00 %	Percentuale riempimento giorno di mercato 17,30-18,30 %
1- Via Giotto nord	x		17	50	63	74	75	-	-	77
2- Piazza Giotto	X		132	30	40	50	55	-	-	50
3 – via Canaletto	X		35	80	60	73	86	41	64	55
4 – via Stazione		X	22	23	50	75	90	40	70	60
5 – via Stazione (privato)	x		10	40	60	100	60	70	100	50
6 – via Tiziano Poste		x	5	-	60	100	20	50	100	30
7 – via Stazione		X	13	23	38	80	90	38	100	80
8 – via Manzoni	X		30	50	65	70	60	67	67	70
9 – via Stazione Despar		X	21	50	63	67	60	67	67	70
10 – Piazza IV Novembre BCC	X		30	70	85	100	95	90	100	95
11 – via Rovigo Ferramenta		X	7	50	100	100	70	90	100	100
12 – via Rovigo Banca CariVE	X		27	70	65	80	50	65	80	50
13 – via Rovigo Banca CariVE		X	8	60	65	90	70	75	65	65
14 – Piazza IV Novembre verso via Rialto	X		18	20	40	90	90	30	90	90
15 – Piazza Ilaria Alpi	X		25	70	80	100	100	90	110	100
16 – Via Rialto Ovest	X		35	43	45	80	70	45	75	45
17 – via Rialto Est	X		5	20	20	60	100	60	100	100
18 – Piazza IV Novembre		X	11	-	90	100	86	100	100	90
19 – Piazza IV Novembre	X		8	-	80	40	80	60	80	80
20 – Biblioteca	X		9	70	70	90	90	70	90	90
21 – Piazza IV Novembre		X	8	40	40	100	100	70	100	100
22 – Parco dei Carabiniere	X		43	100	90	100	95	95	100	95
23 – via Manzoni Centro Medico		X	17	100	90	90	100	95	100	100
24 – via Olmo	X		9	50	50	100	50	50	100	50
25 – via Olmo	X		4	50	50	40	60	50	50	50
26 – via Olmo		X	16	-	-	20	20	15	15	15
27 – via Olmo	X		8	40	40	20	20	25	20	
28 – via Olmo	x		3	-	25	65	65	30	60	60